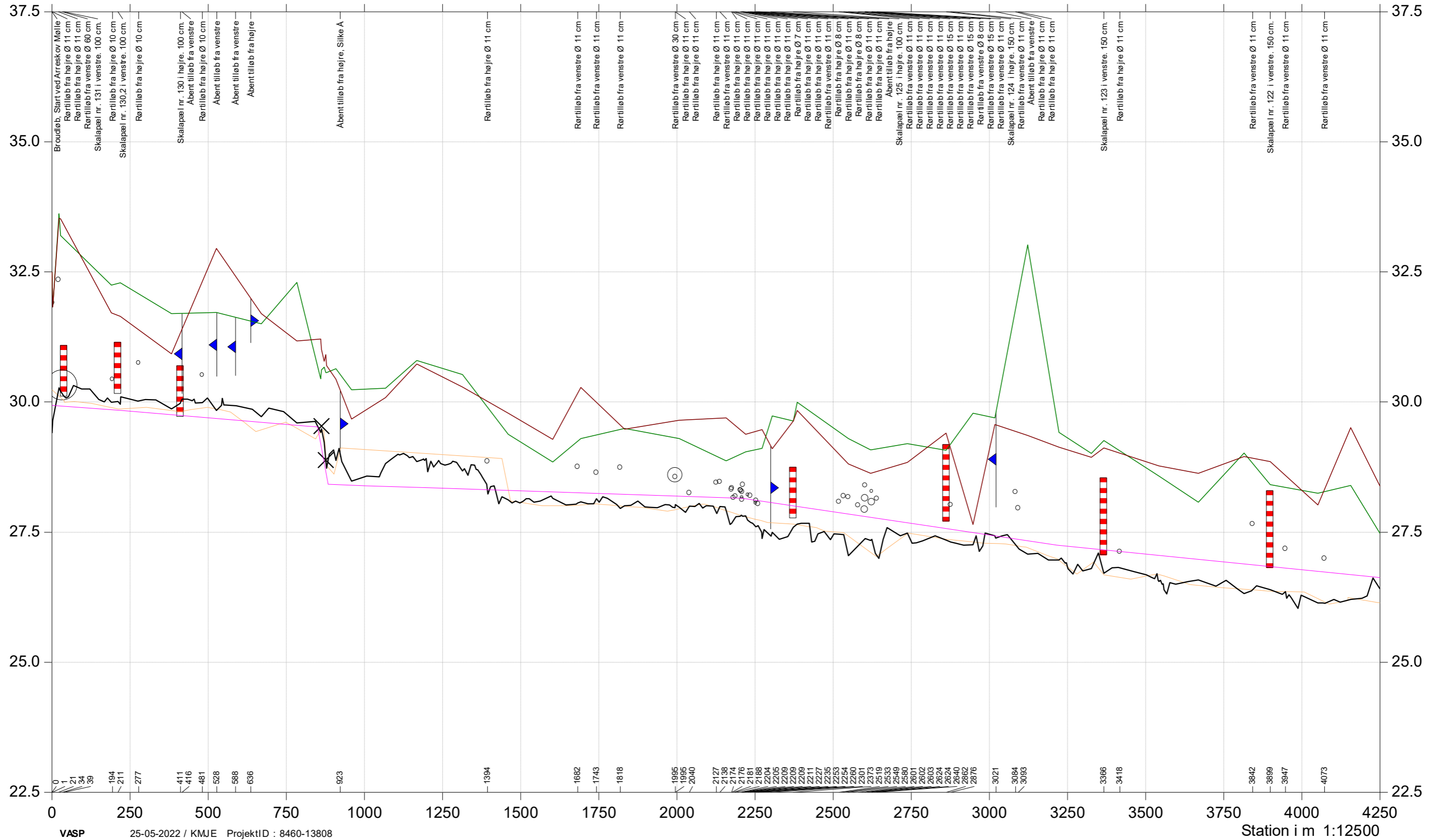


- Terræn højre, 2020-2022
- Terræn venstre, 2020-2022
- Dybeste punkt i profil, 2020-2022
- Bund, opl. 1988/1999/2000 ink. projekter
- Gammel regulativdimension (før 1990)

Kote i m DVR90 1:75



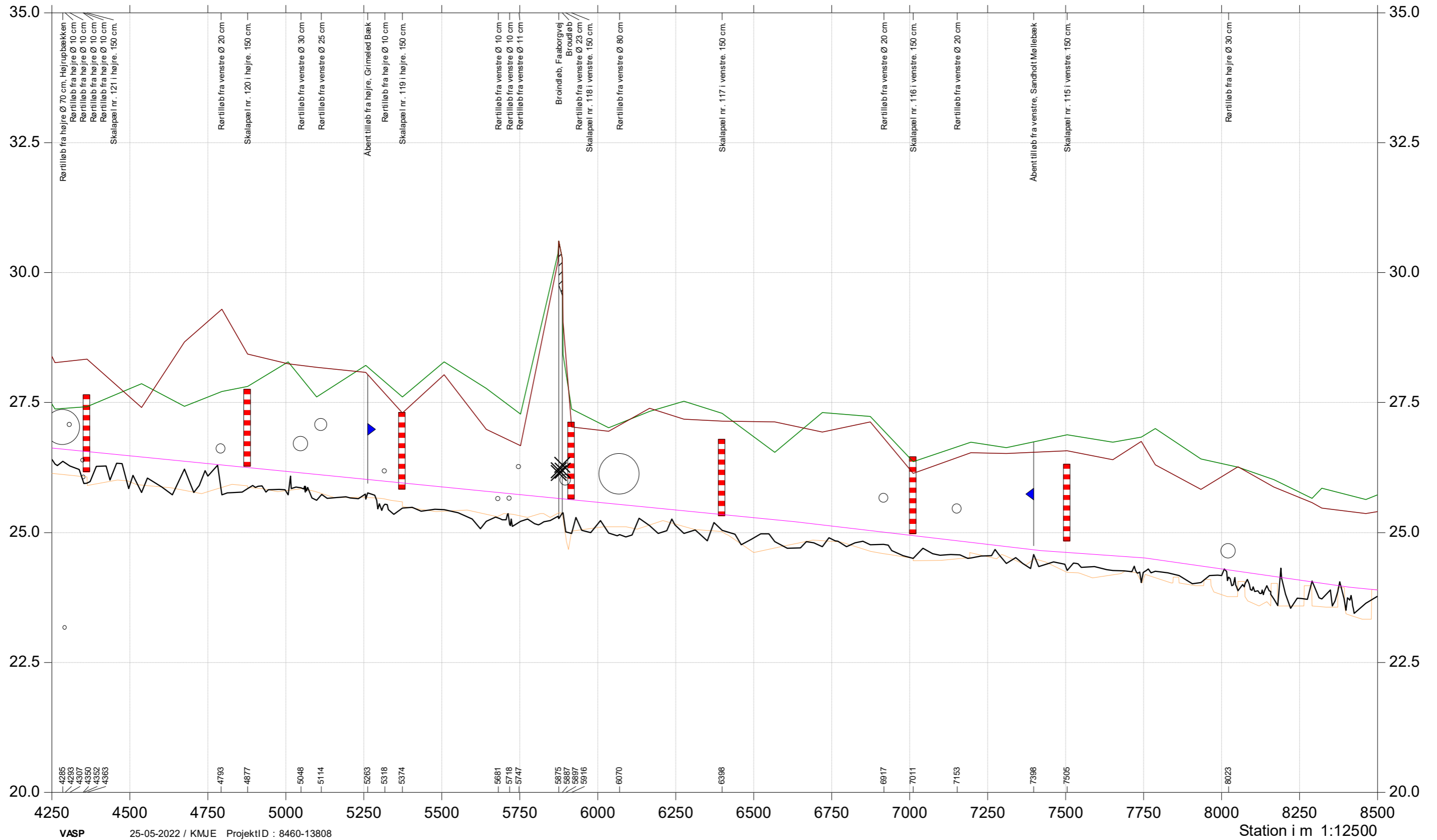
# Odense Å

## Regulativ 2022



- Terræn højre, 2020-2022
- Terræn venstre, 2020-2022
- Dybeste punkt i profil, 2020-2022
- Bund, opl. 1988/1999/2000 ink. projekter
- Gammel regulativedimension (før 1990)

Kote i m DVR90 1:75



# Odense Å

## Regulativ 2022



- Terræn højre, 2020-2022
- Terræn venstre, 2020-2022
- Dybeste punkt i profil, 2020-2022
- Bund, opml. 1988/1999/2000 ink. projekter
- Gammel regulativdimension (før 1990)

Kote i m DVR90 1:75



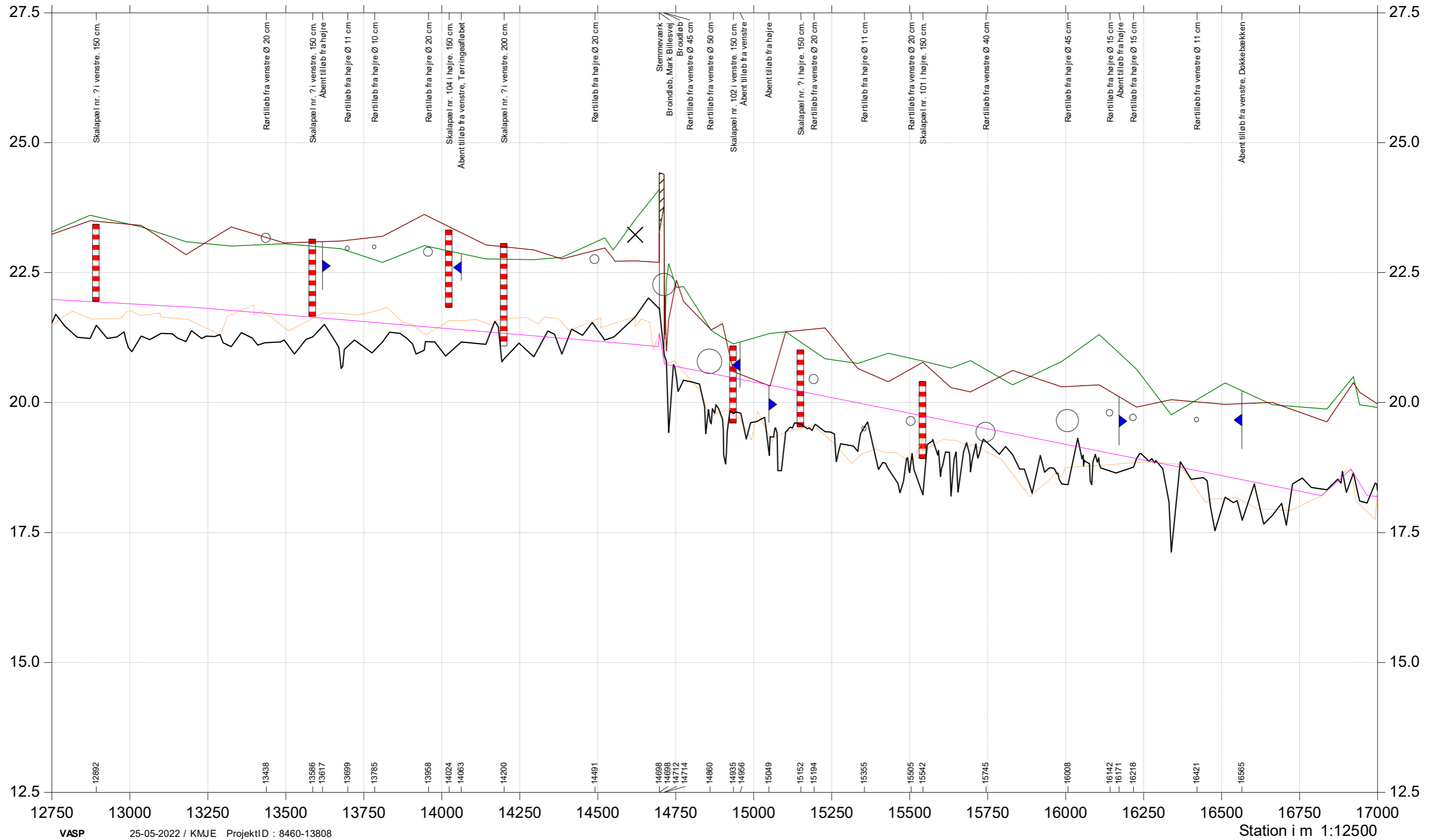
# Odense Å

## Regulativ 2022



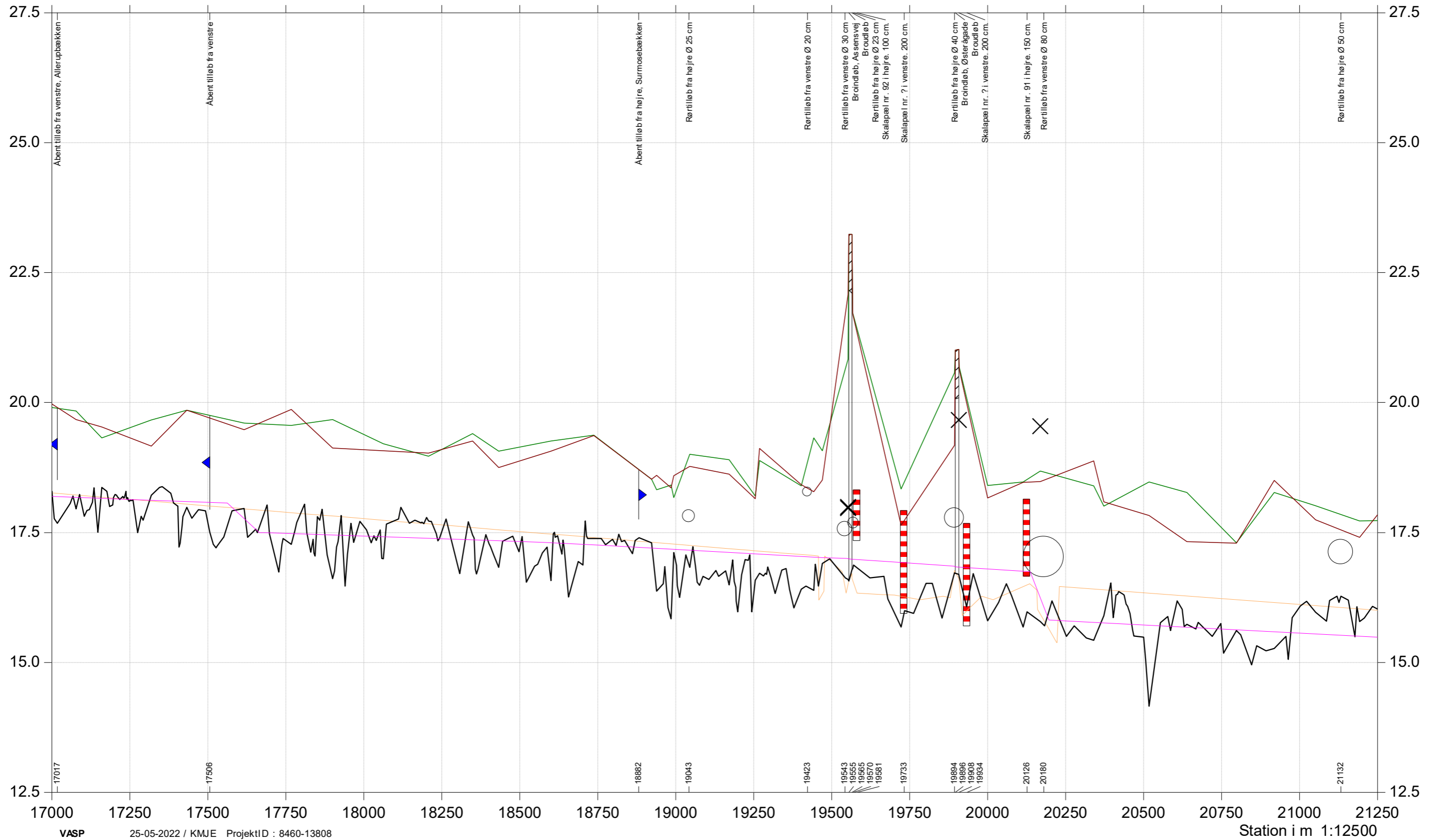
- Terræn højre, 2020-2022
- Terræn venstre, 2020-2022
- Dybeste punkt i profil, 2020-2022
- Bund, opl. 1988/1999/2000 ink. projekter
- Gammel regulativdimension (før 1990)

Kote i m DVR90 1:75



- Terræn højre, 2020-2022
- Terræn venstre, 2020-2022
- Dybeste punkt i profil, 2020-2022
- Bund, opl. 1988/1999/2000 ink. projekter
- Gammel regulativdimension (før 1990)

Kote i m DVR90 1:75



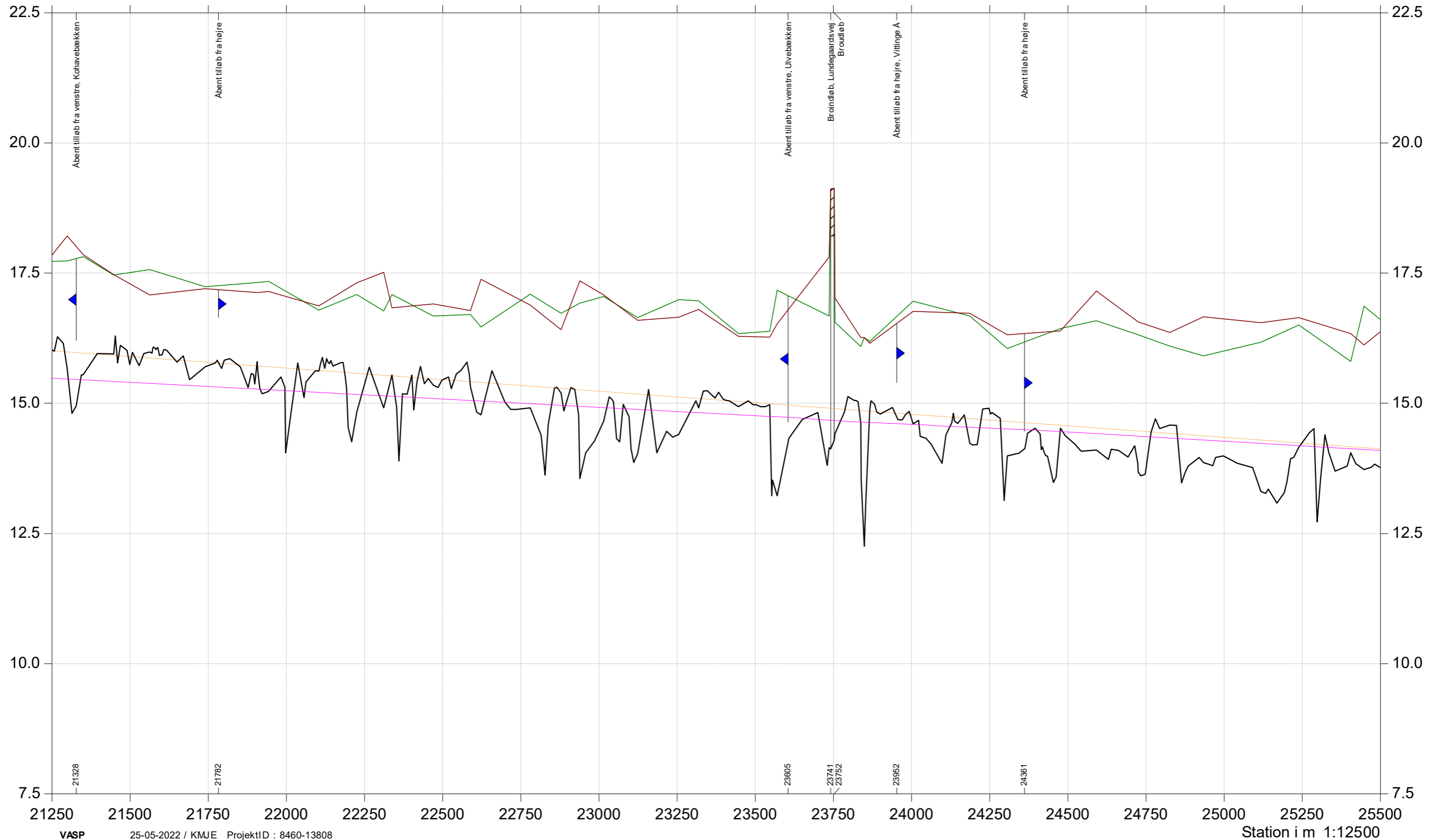
# Odense Å

## Regulativ 2022



- Terræn højre, 2020-2022
- Terræn venstre, 2020-2022
- Dybeste punkt i profil, 2020-2022
- Bund, opml. 1988/1999/2000 ink. projekter
- Gammel regulativdimension (før 1990)

Kote i m DVR90 1:75



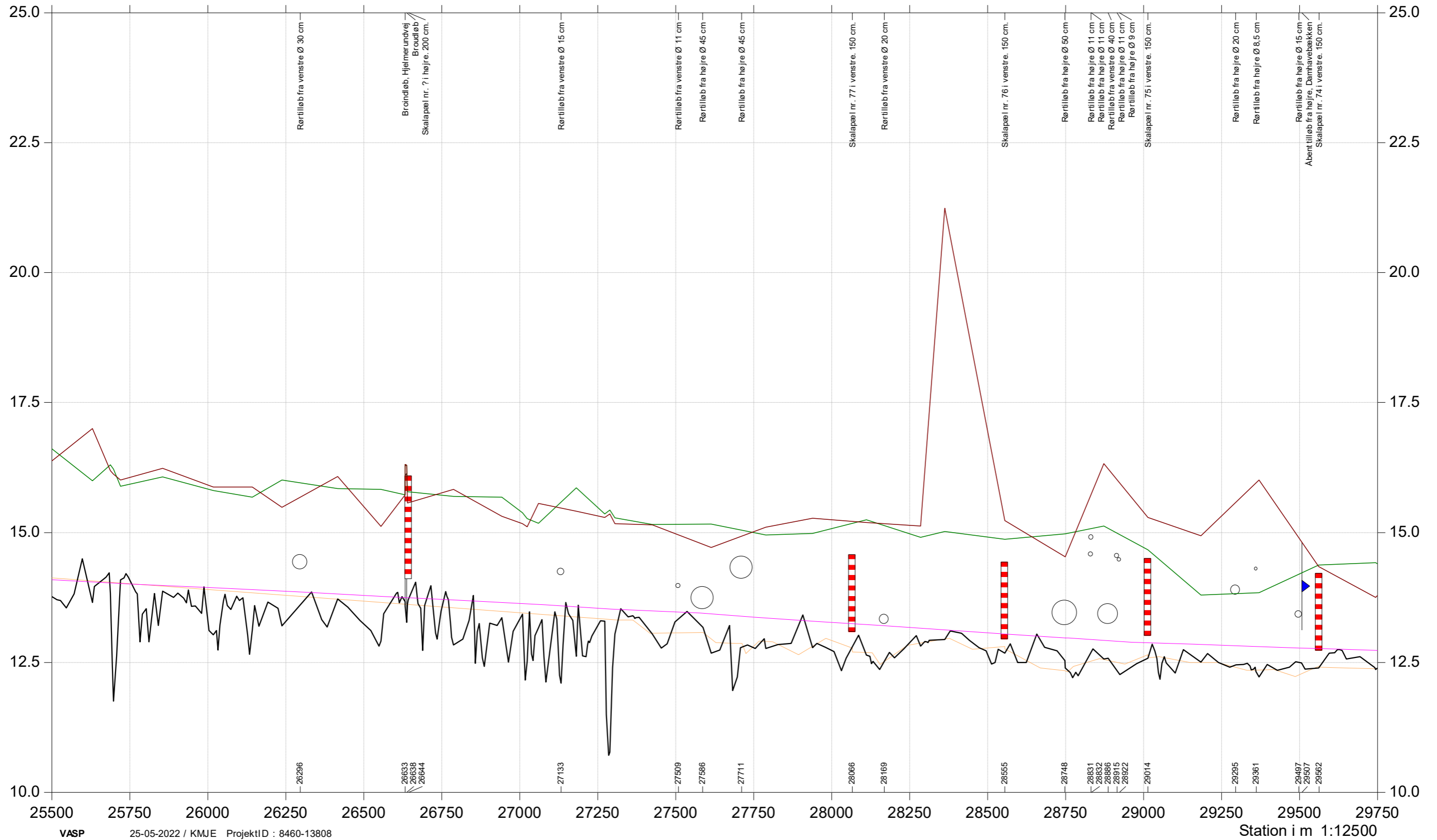
# Odense Å

## Regulativ 2022



- Terræn højre, 2020-2022
- Terræn venstre, 2020-2022
- Dybeste punkt i profil, 2020-2022
- Bund, opml. 1988/1999/2000 ink. projekter
- Gammel regulativdimension (før 1990)

Kote i m DVR90 1:75



# Odense Å

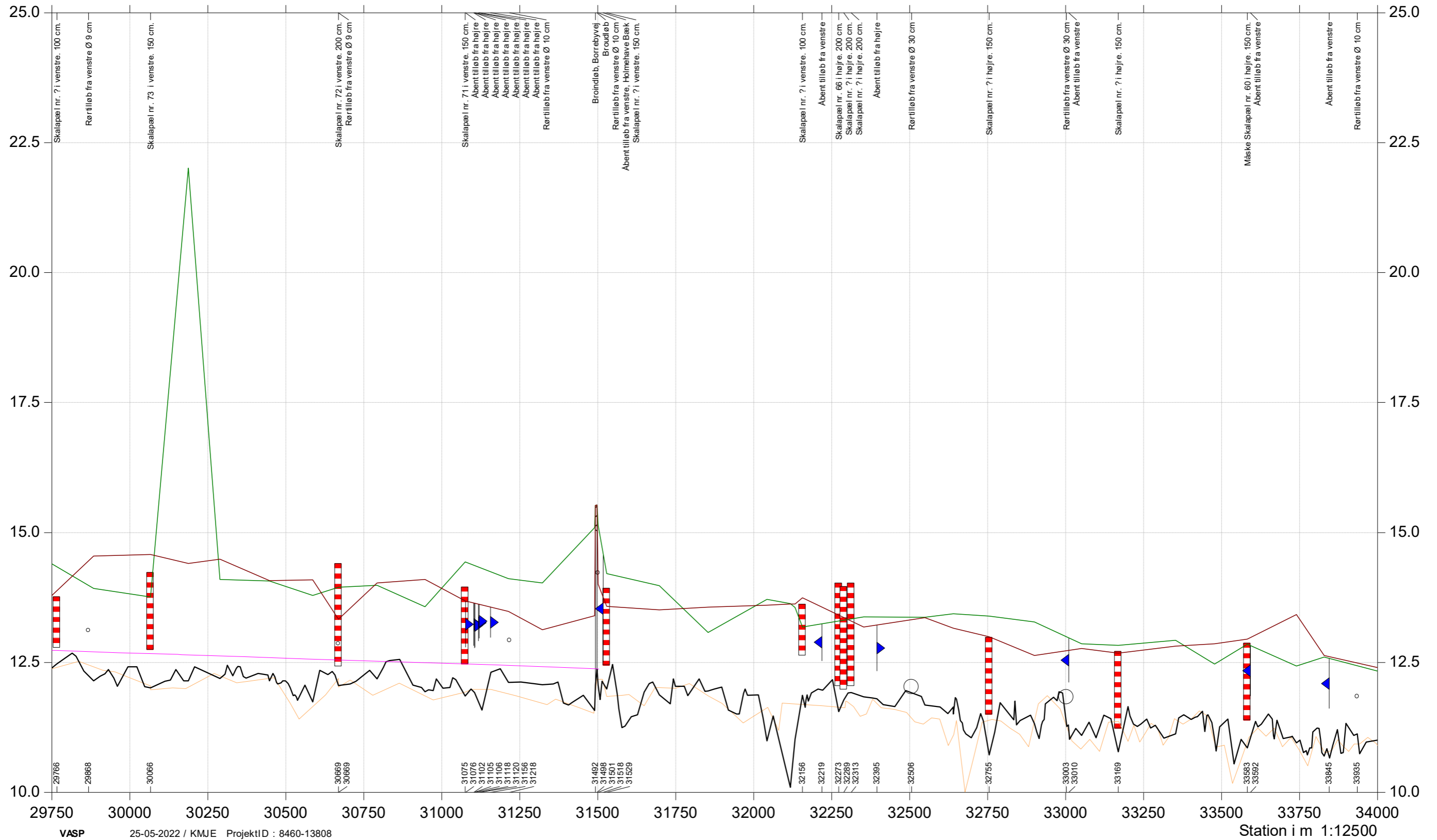
## Regulativ 2022



Bilag 1.2 side 8

- Terræn højre, 2020-2022
- Terræn venstre, 2020-2022
- Dybeste punkt i profil, 2020-2022
- Bund, opl. 1988/1999/2000 ink. projekter
- Gammel regulativdimension (før 1990)

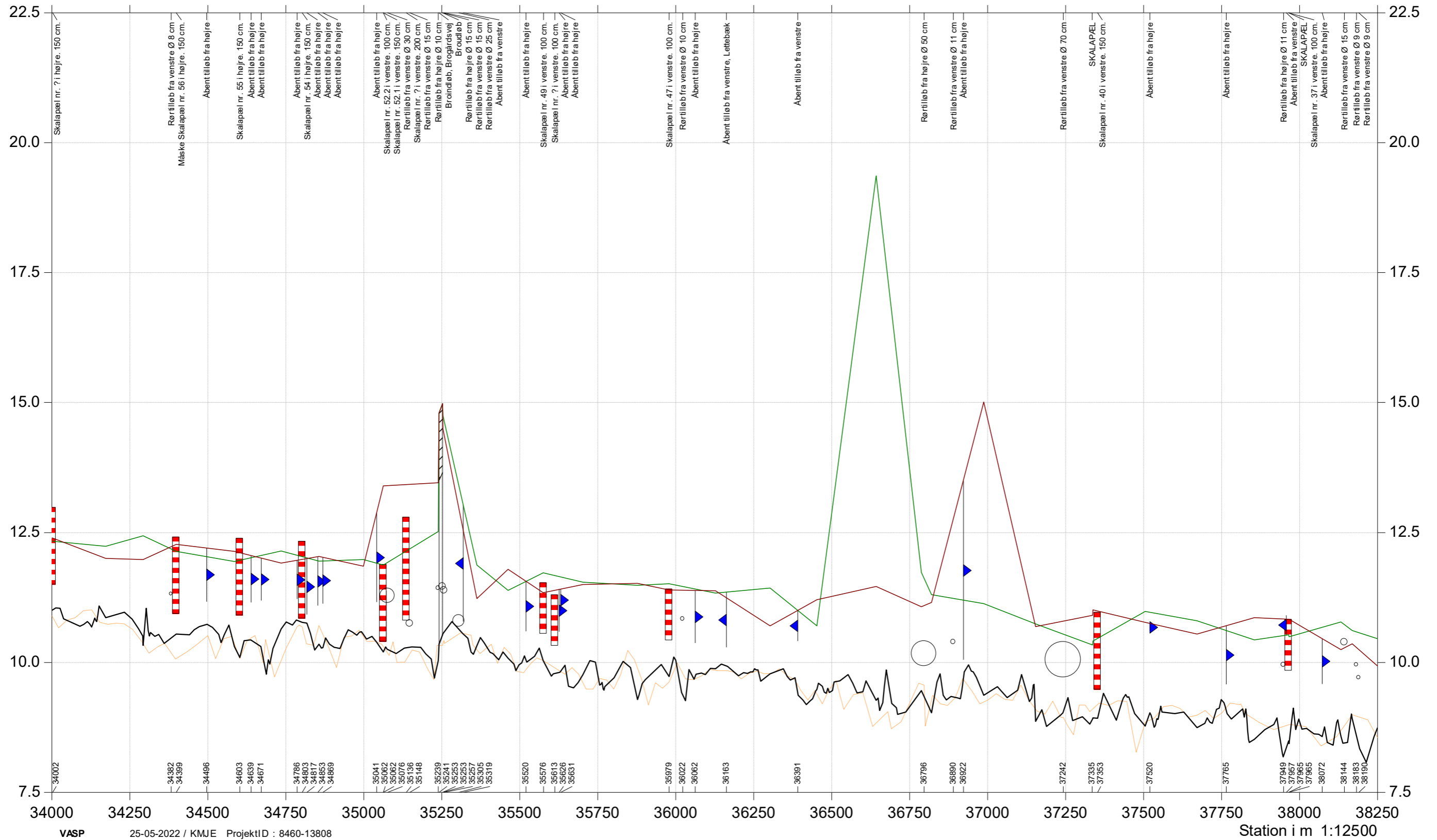
Kote i m DVR90 1:75





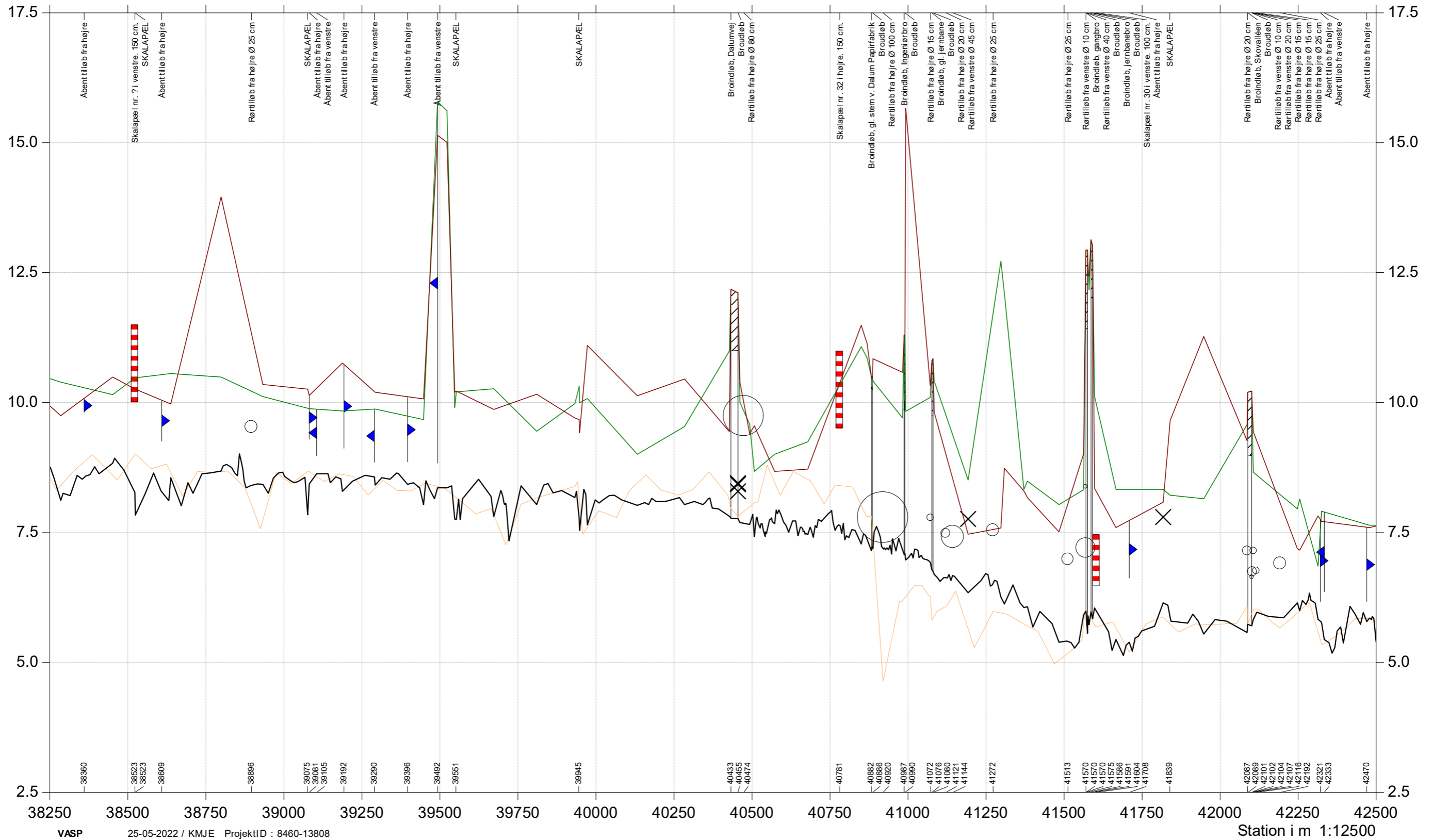
- Terræn højre, 2020-2022
- Terræn venstre, 2020-2022
- Dybeste punkt i profil, 2020-2022
- Bund, opl. 1988/1999/2000 ink. projekter
- Gammel regulativdimension (før 1990)

Kote i m DVR90 1:75



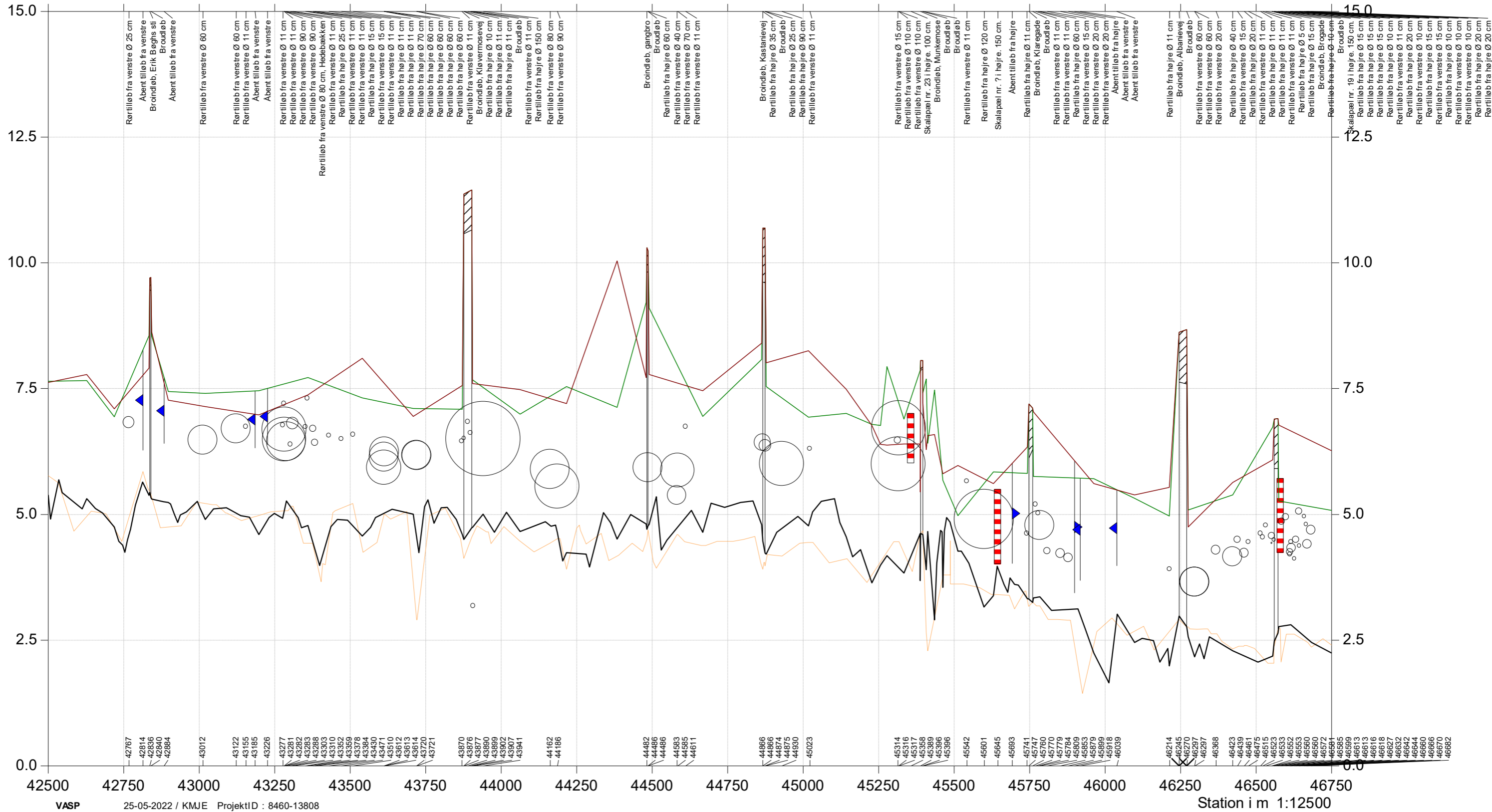
- Terræn højre, 2020-2022
- Terræn venstre, 2020-2022
- Dybeste punkt i profil, 2020-2022
- Bund, opl. 1988/1999/2000 ink. projekter
- Gammel regulativdimension (før 1990)

Kote i m DVR90 1:75



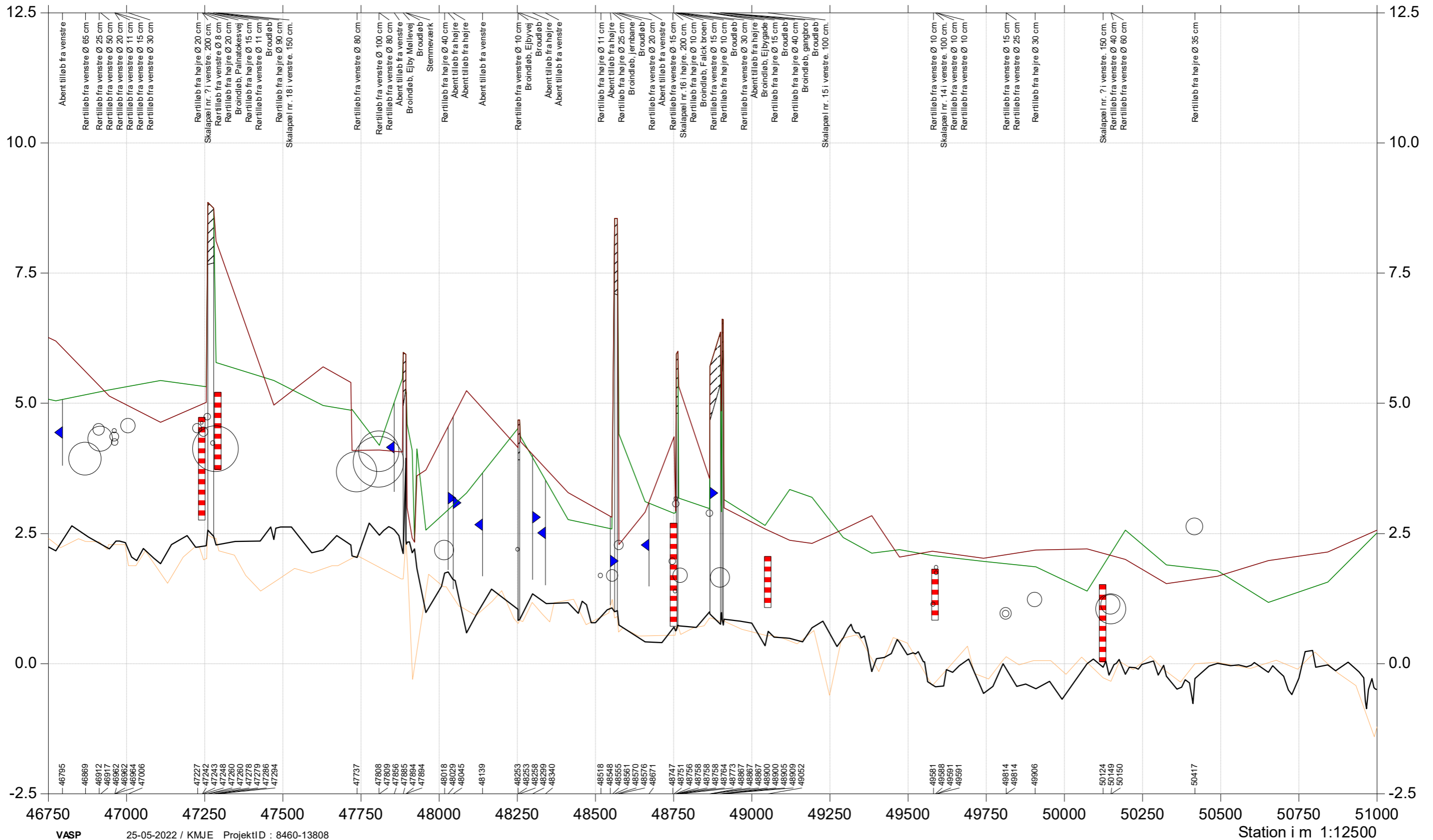
- Terræn højre, 2020-2022
- Terræn venstre, 2020-2022
- Dybeste punkt i profil, 2020-2022
- Bund, opml. 1988/1999/2000 ink. projekter
- Gammel regulativdimension (før 1990)

Kote i m DVR90 1:75



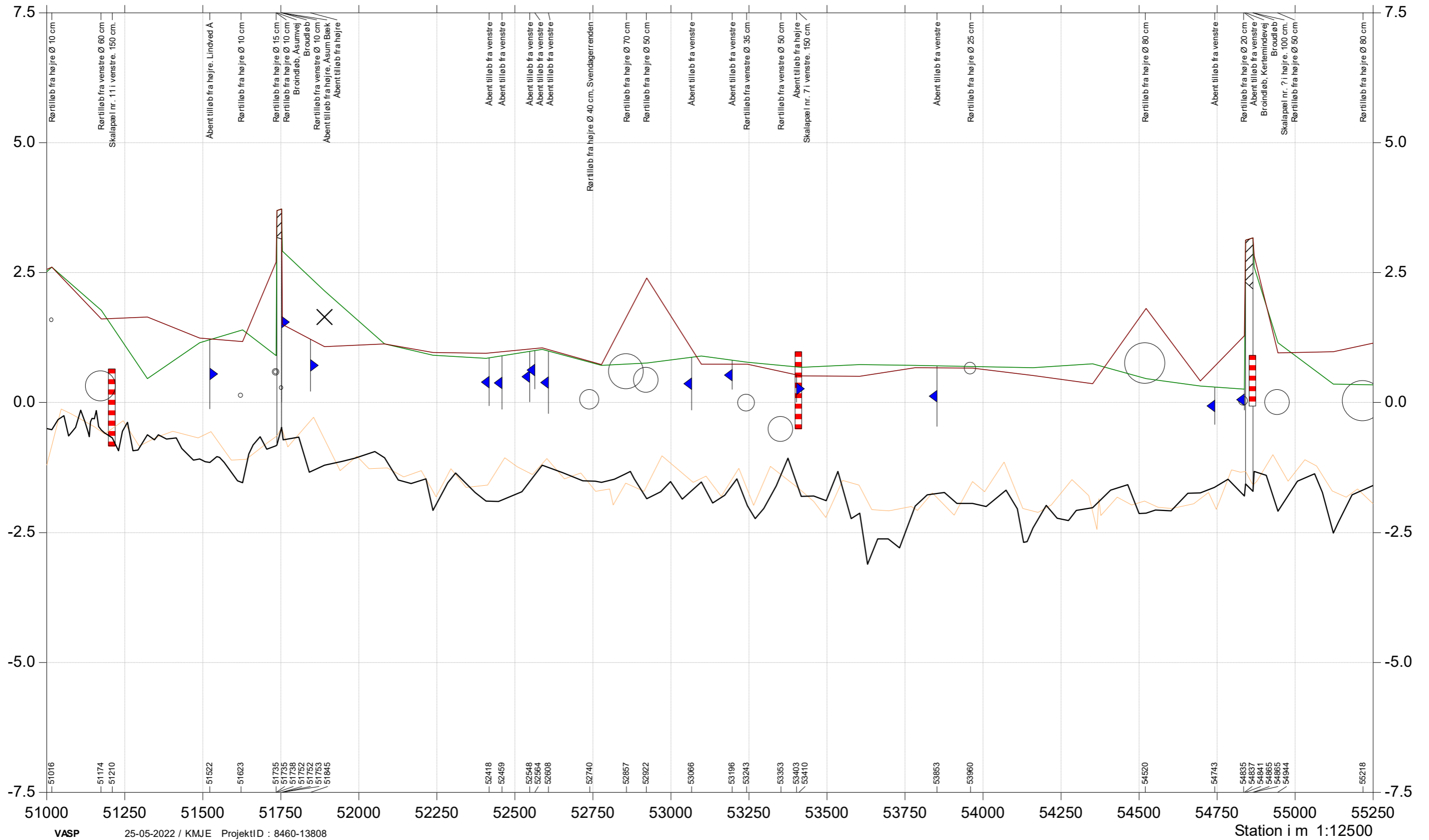
- Terræn højre, 2020-2022
- Terræn venstre, 2020-2022
- Dybeste punkt i profil, 2020-2022
- Bund, opl. 1988/1999/2000 ink. projekter
- Gammel regulativedimension (før 1990)

Kote i m DVR90 1:75



- Terræn højre, 2020-2022
- Terræn venstre, 2020-2022
- Dybeste punkt i profil, 2020-2022
- Bund, opl. 1988/1999/2000 ink. projekter
- Gammel regulativdimension (før 1990)

Kote i m DVR90 1:75



# Odense Å

## Regulativ 2022



- Terræn højre, 2020-2022
- Terræn venstre, 2020-2022
- Dybeste punkt i profil, 2020-2022
- Bund, opml. 1988/1999/2000 ink. projekter
- Gammel regulativdimension (før 1990)

Kote i m DVR90 1:75

