

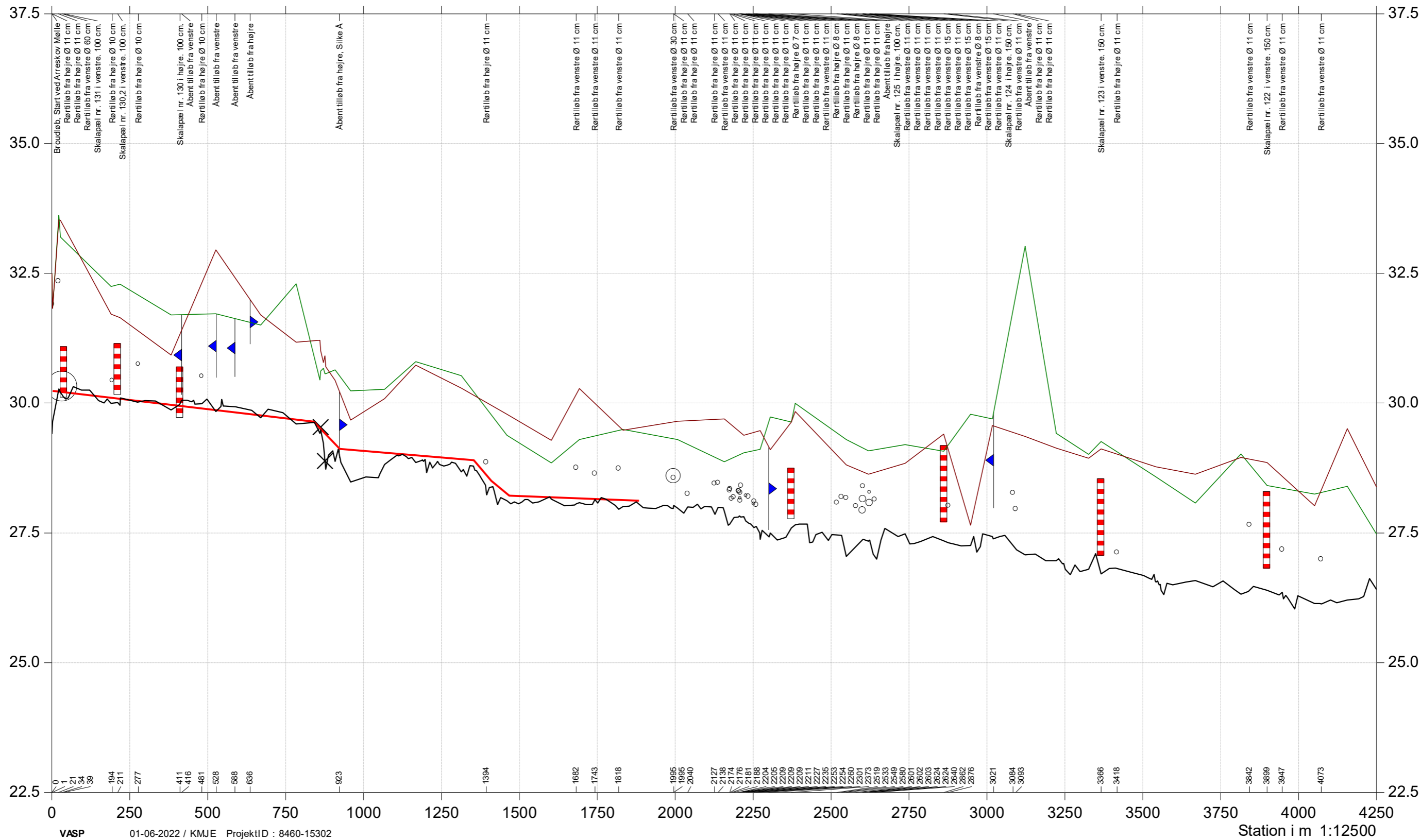
Odense Å

Regulativ 2022



- Terræn højre, 2020-2022
- Terræn venstre, 2020-2022
- Dybeste punkt i profil, 2020-2022
- Regulativ 2022 (teoretisk skikkelse)

Kote i m DVR90 1:75



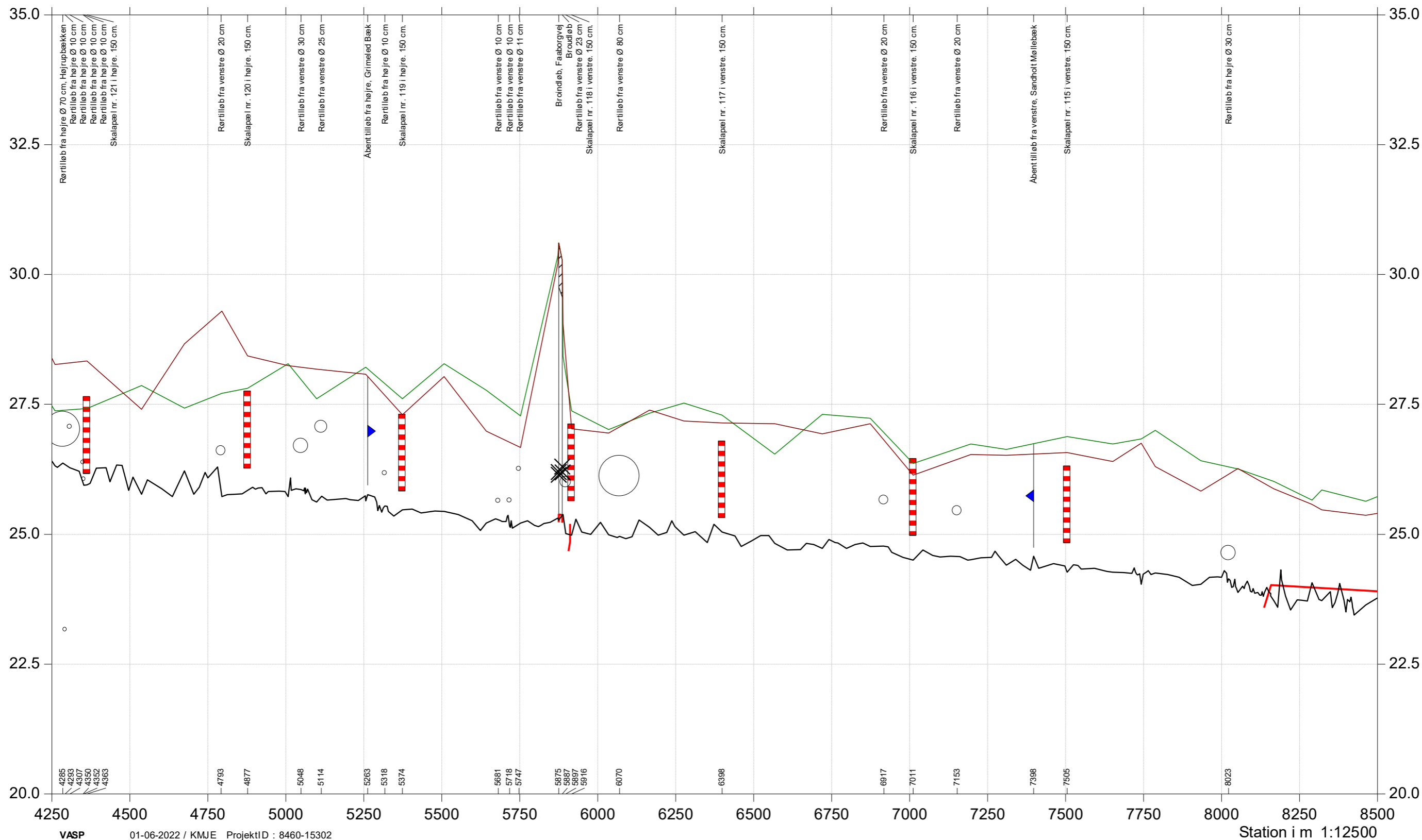
Odense Å

Regulativ 2022



- Terræn højre, 2020-2022
- Terræn venstre, 2020-2022
- Dybeste punkt i profil, 2020-2022
- Regulativ 2022 (teoretisk skikkelse)

Kote i m DVR90 1:75



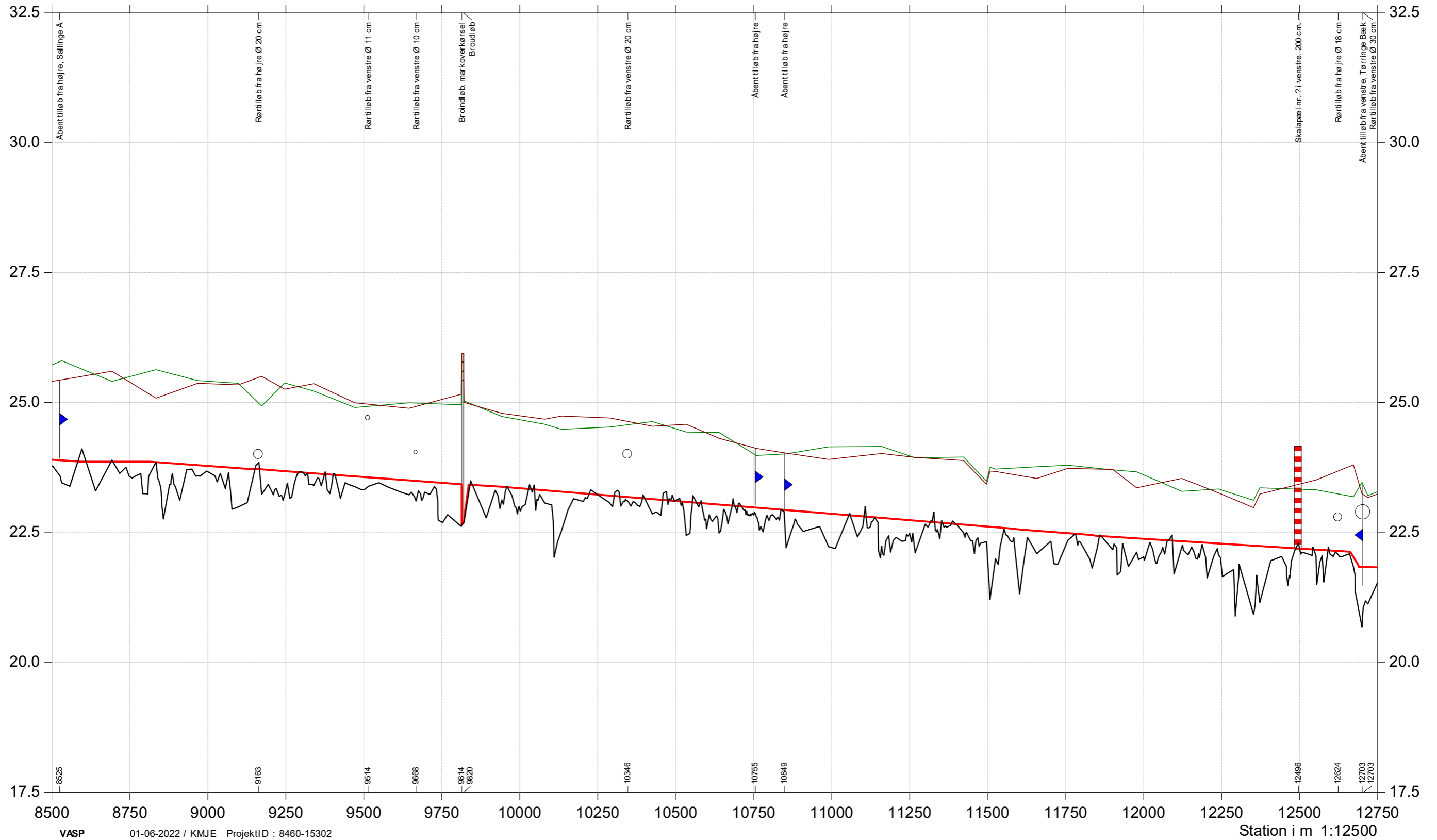
Odense Å

Regulativ 2022



- Terræn højre, 2020-2022
- Terræn venstre, 2020-2022
- Dybste punkt i profil, 2020-2022
- Regulativ 2022 (teoretisk skikkelse)

Kote i m DVR90 1:75



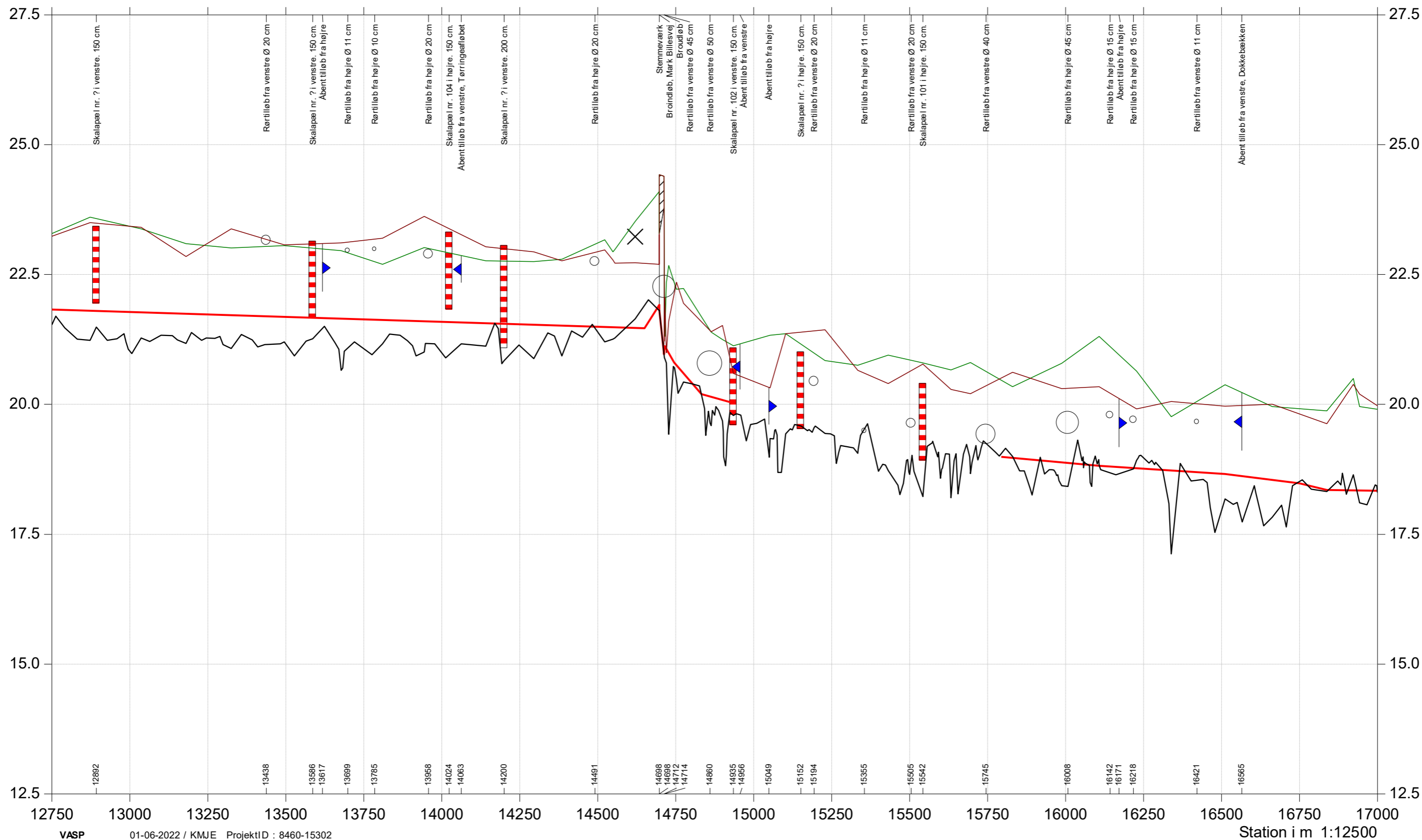
Odense Å

Regulativ 2022



- Terræn højre, 2020-2022
- Terræn venstre, 2020-2022
- Dybeste punkt i profil, 2020-2022
- Regulativ 2022 (teoretisk skikkelse)

Kote i m DVR90 1:75



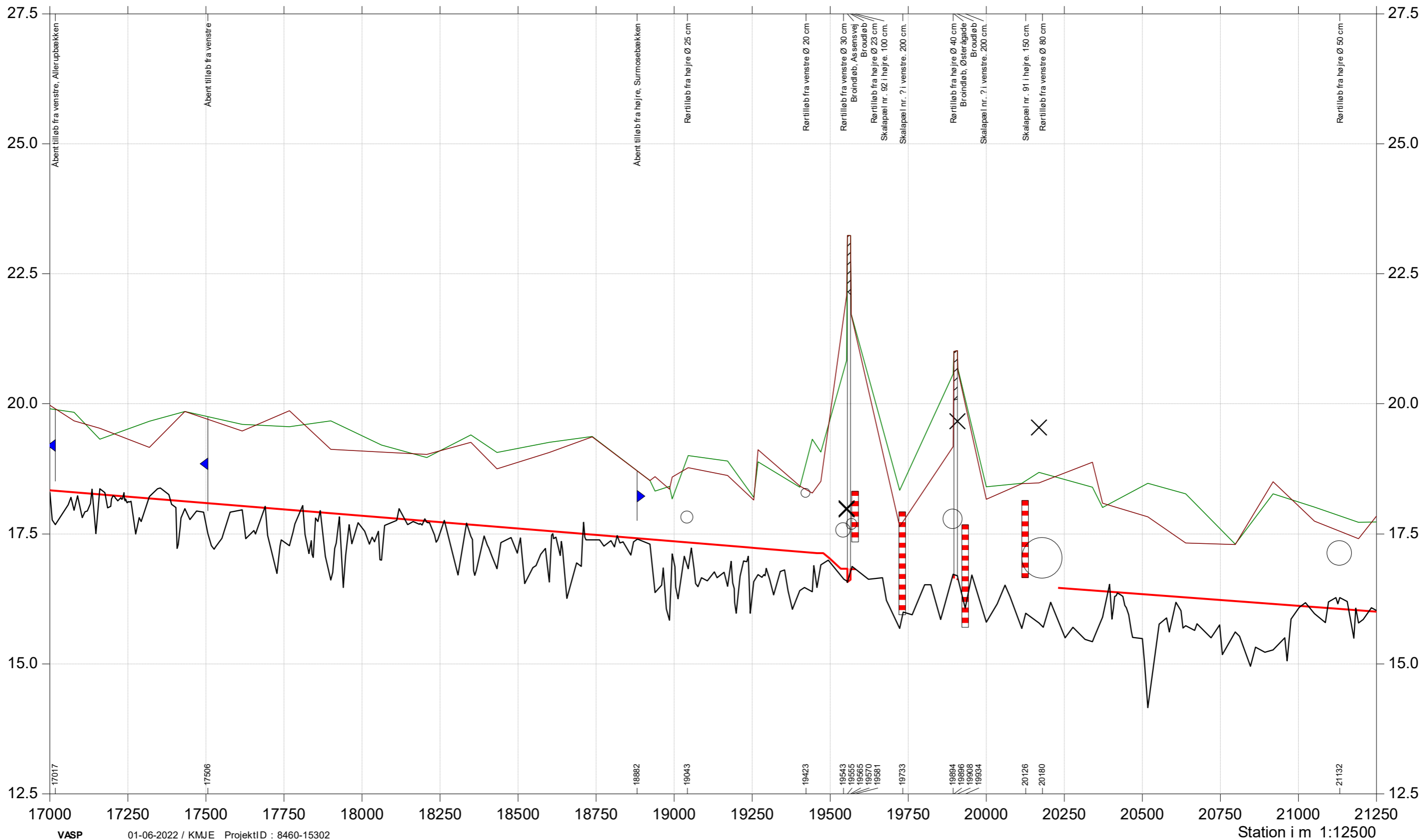
Odense Å

Regulativ 2022



- Terræn højre, 2020-2022
- Terræn venstre, 2020-2022
- Dybeste punkt i profil, 2020-2022
- Regulativ 2022 (teoretisk skikkelse)

Kote i m DVR90 1:75



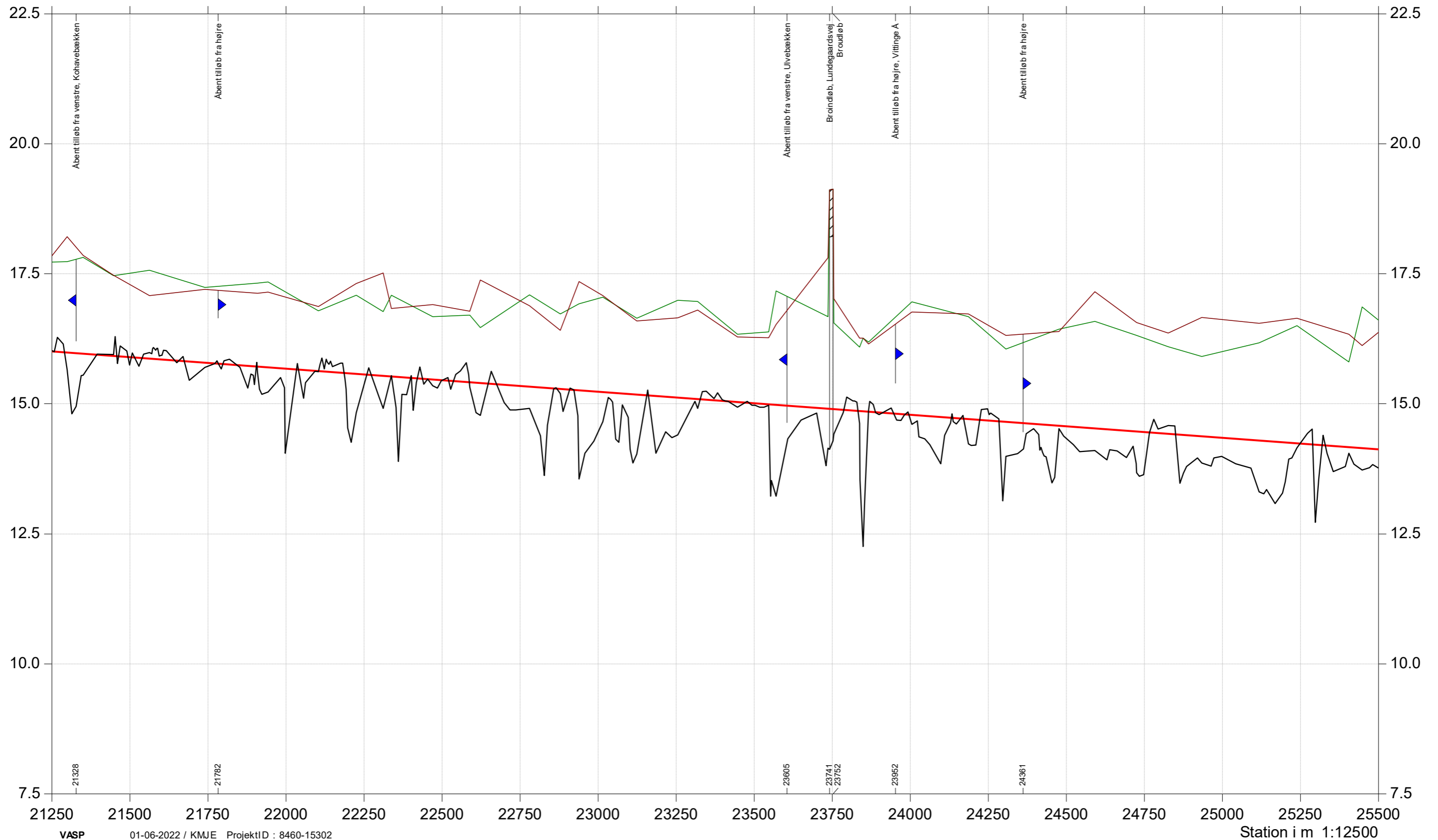
Odense Å

Regulativ 2022



- Terræn højre, 2020-2022
- Terræn venstre, 2020-2022
- Dybeste punkt i profil, 2020-2022
- Regulativ 2022 (teoretisk skikkelse)

Kote i m DVR90 1:75



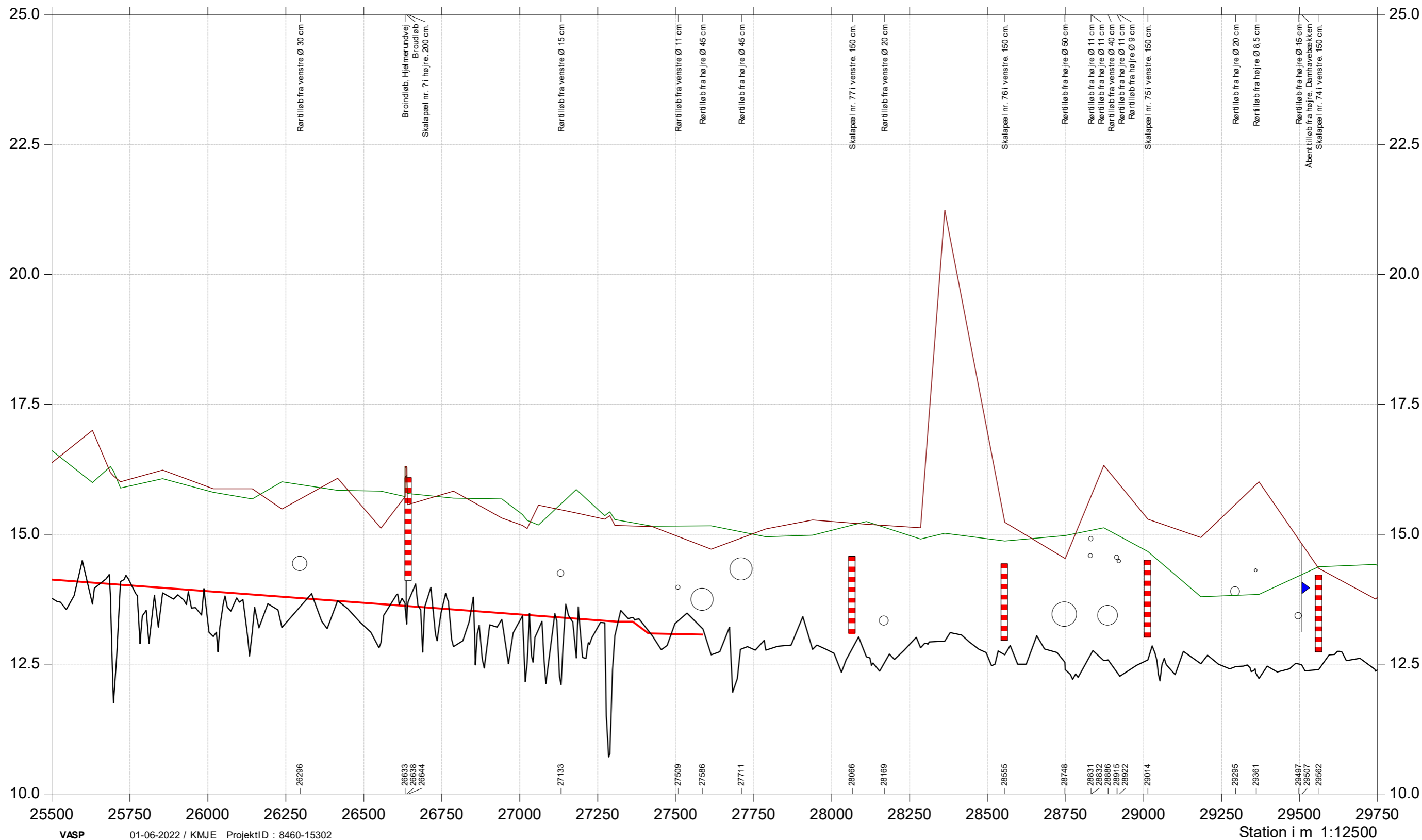
Odense Å

Regulativ 2022



- Terræn højre, 2020-2022
- Terræn venstre, 2020-2022
- Dybeste punkt i profil, 2020-2022
- Regulativ 2022 (teoretisk skikkelse)

Kote i m DVR90 1:75



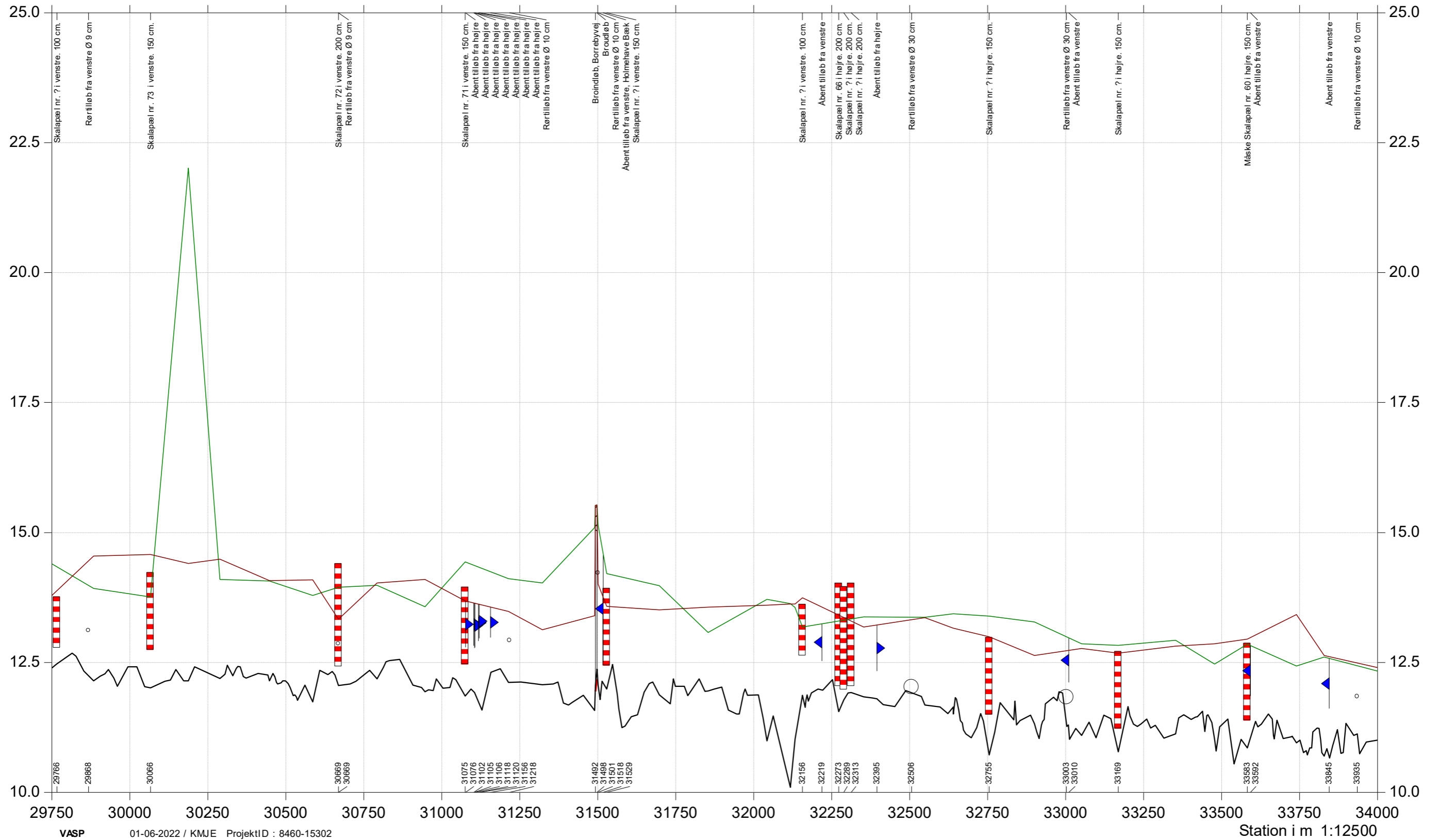
Odense Å

Regulativ 2022



- Terræn højre, 2020-2022
- Terræn venstre, 2020-2022
- Dybeste punkt i profil, 2020-2022
- Regulativ 2022 (teoretisk skikkelse)

Kote i m DVR90 1:75



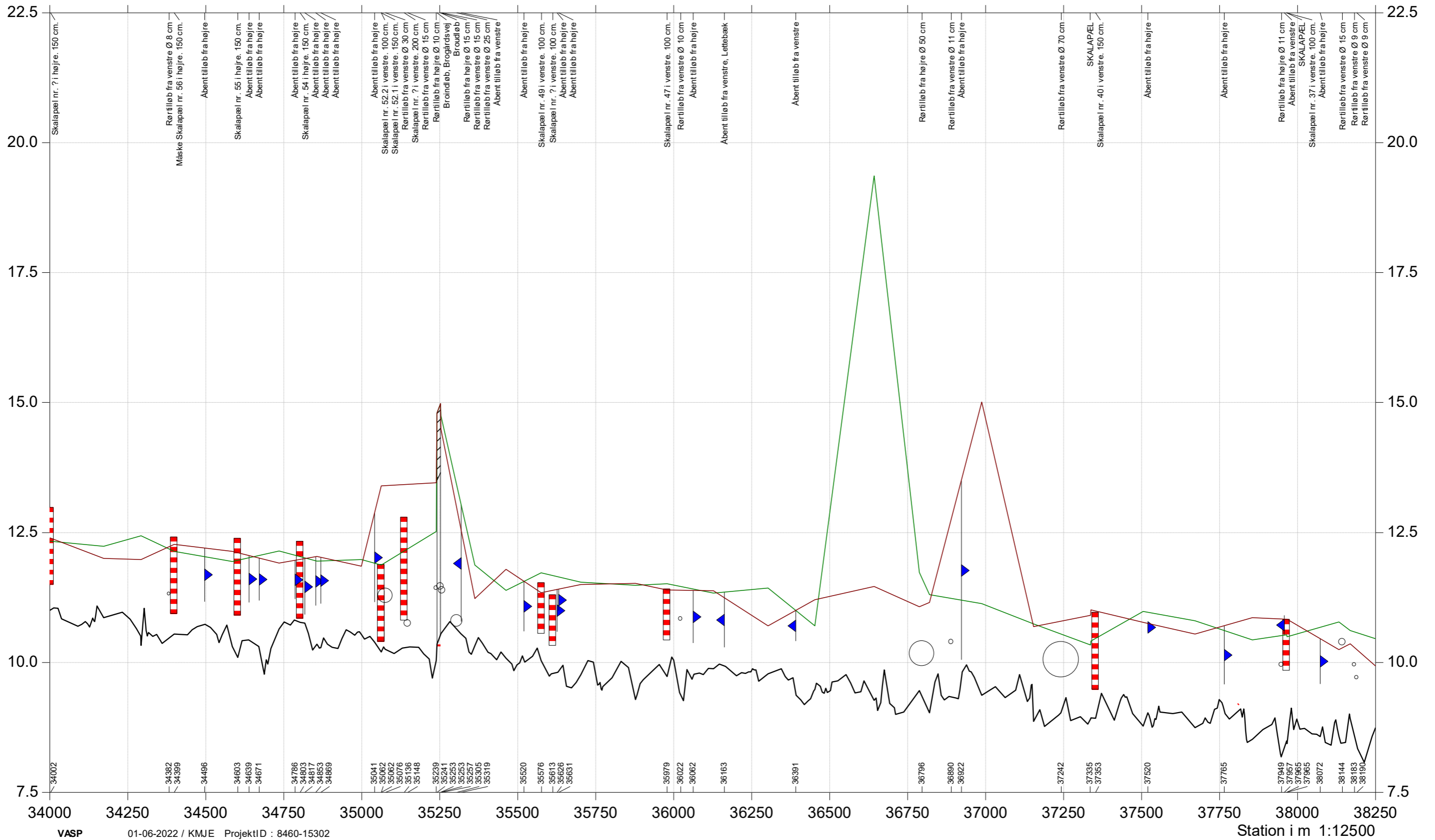
Odense Å

Regulativ 2022



- Terræn højre, 2020-2022
- Terræn venstre, 2020-2022
- Dybeste punkt i profil, 2020-2022
- Regulativ 2022 (teoretisk skikkelse)

Kote i m DVR90 1:75



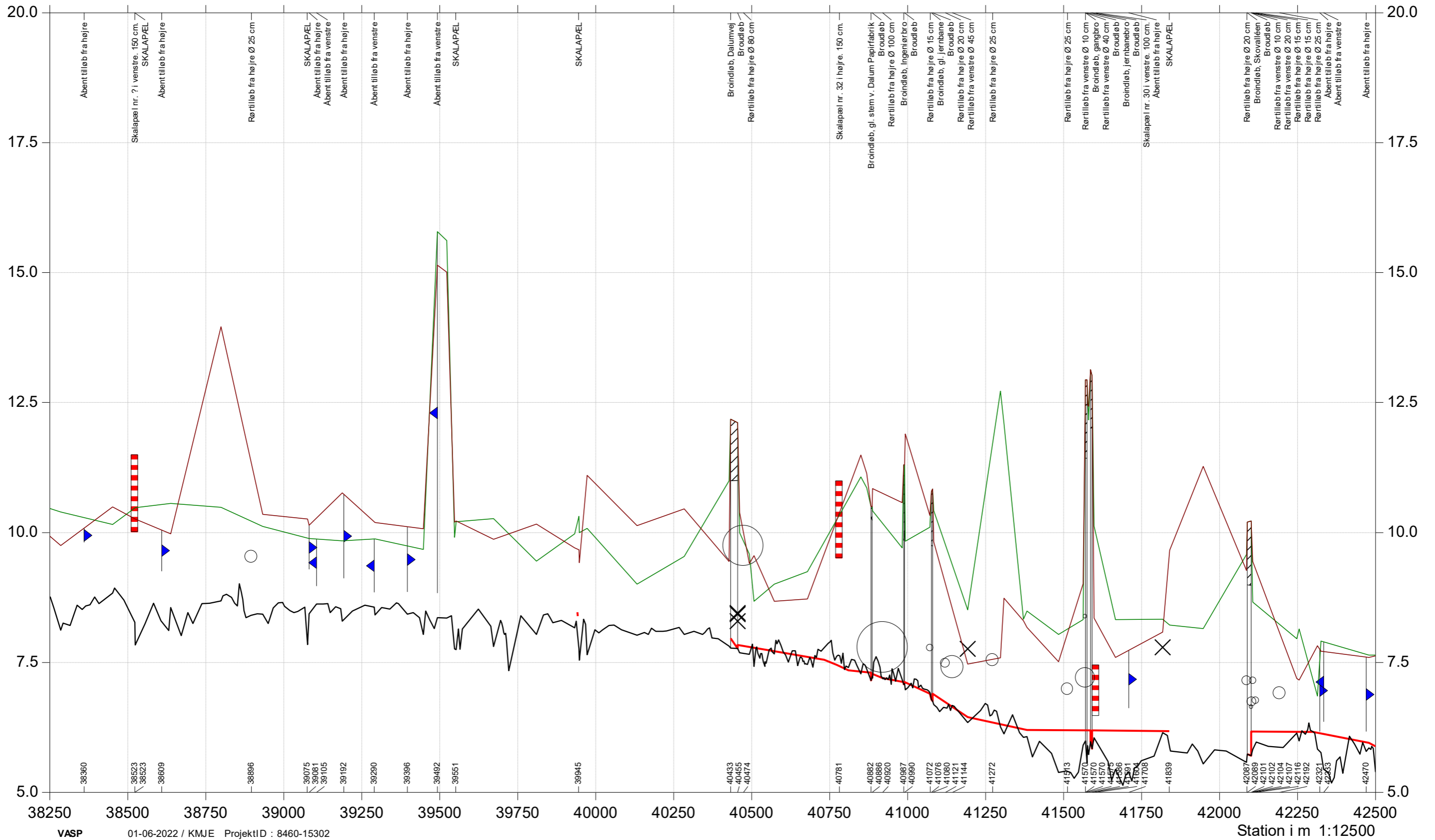
Odense Å

Regulativ 2022



- Terræn højre, 2020-2022
- Terræn venstre, 2020-2022
- Dybeste punkt i profil, 2020-2022
- Regulativ 2022 (teoretisk skikkelse)

Kote i m DVR90 1:75



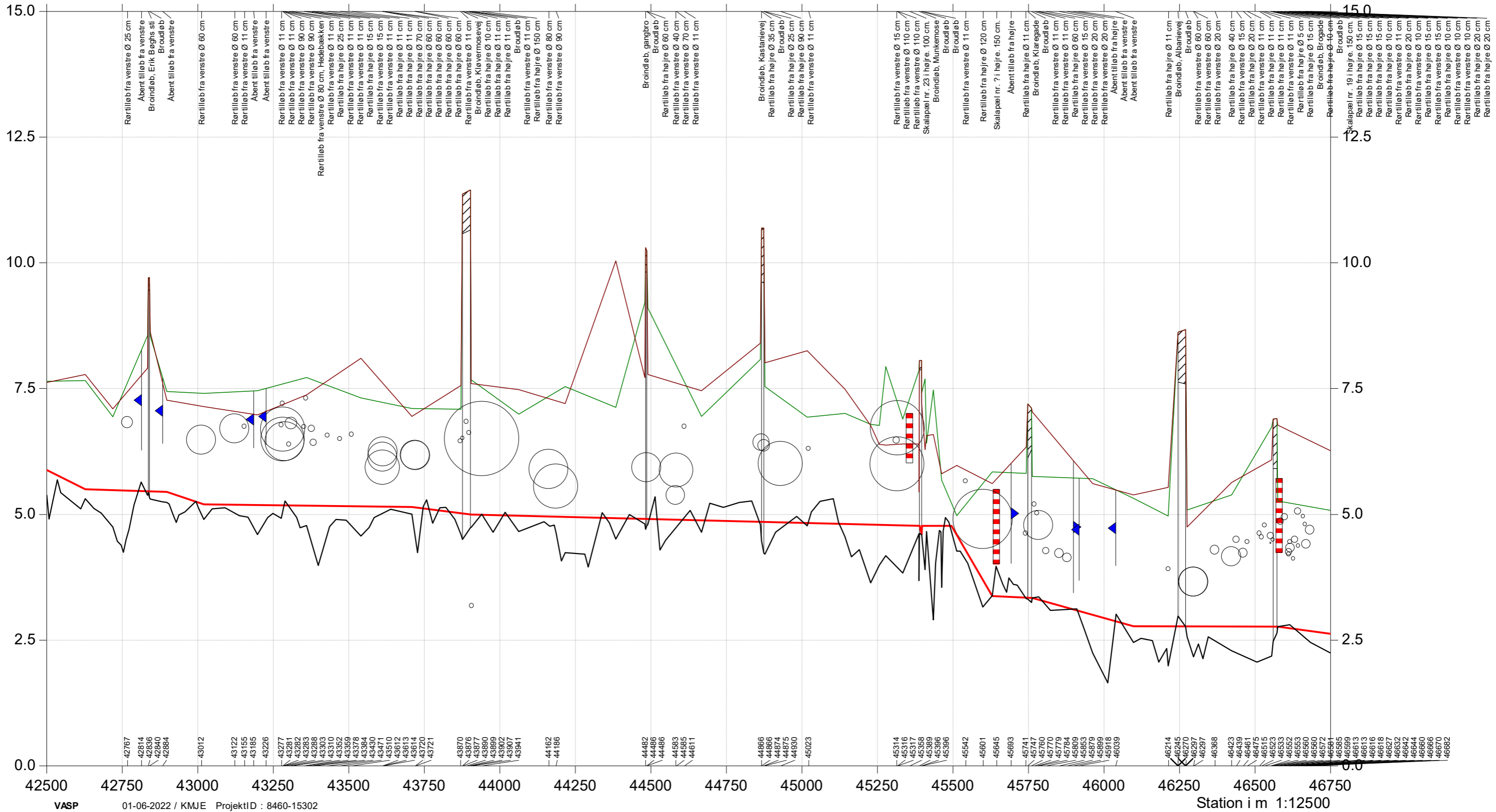
Odense Å

Regulativ 2022



- Terræn højre, 2020-2022
- Terræn venstre, 2020-2022
- Dybeste punkt i profil, 2020-2022
- Regulativ 2022 (teoretisk skikkelse)

Kote i m DVR90 1:75



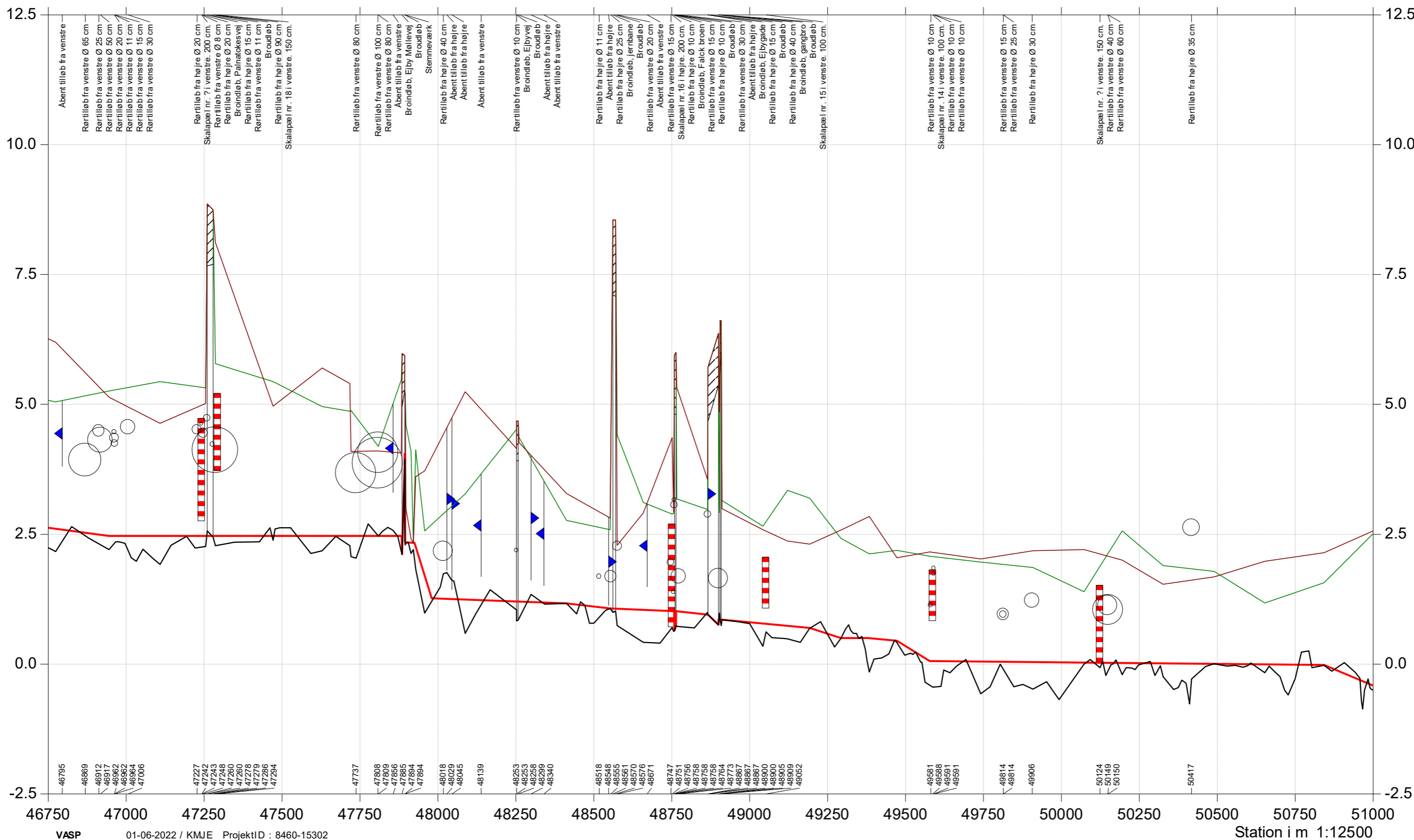
Odense Å

Regulativ 2022



- Terræn højre, 2020-2022
- Terræn venstre, 2020-2022
- Dybeste punkt i profil, 2020-2022
- Regulativ 2022 (teoretisk skikkelse)

Kote i m DVR90 1:75



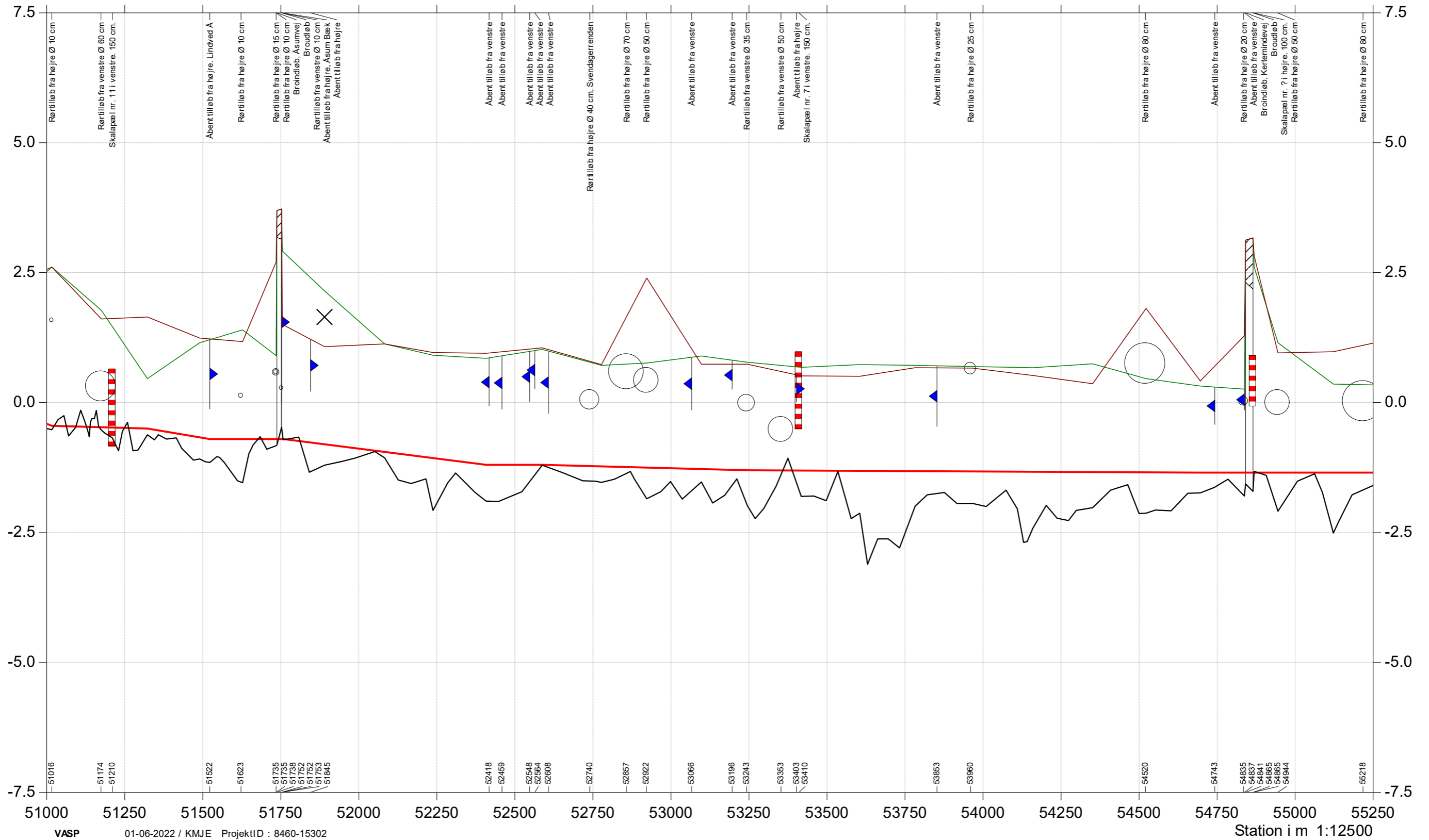
Odense Å

Regulativ 2022



- Terræn højre, 2020-2022
- Terræn venstre, 2020-2022
- Dybeste punkt i profil, 2020-2022
- Regulativ 2022 (teoretisk skikkelse)

Kote i m DVR90 1:75



Odense Å

Regulativ 2022



- Terræn højre, 2020-2022
- Terræn venstre, 2020-2022
- Dybste punkt i profil, 2020-2022
- Regulativ 2022 (teoretisk skikkelse)

Kote i m DVR90 1:75

