



EJENDOMS DATA RAPPORT

Resumé

Banegårdspladsen 4
5600 Faaborg

Rapport købt 2/10 2023

Rapport færdig 2/10 2023

Overblik- arbejdsredskab for den professionelle bruger

Ejendommen	
Ejendommens adresse:	Banegårdspladsen 4, 5600 Faaborg
Matr.nr.:	472b Faaborg Bygrunde
Ejendomsnummer:	003516
Kommune:	Faaborg-Midtfyn Kommune
Antal samlet fast ejendomme:	1
Antal matrikelnumre:	1
Antal bygninger:	3
Antal enheder:	2
Ejendomstype:	Beboelses- og forretningsejendom
Ejerforhold:	Den kommune, hvori ejendommen er beliggende
Anvendelse:	Enhed til jernbane- og busdrift
Samlet grundareal:	2435 m ²
Samlet bebygget areal:	909 m ²
Samlet boligareal:	184 m ²
Samlet erhvervsareal:	915 m ²
Samlet antal værelser:	14

Bygninger	
BBR-meddelelsen:	Ja, se bilag
Energimærkning:	E
Tilstandsrapport:	Nej
Elinstallationsrapport:	Nej
Byggesag:	Nej
Byggeskadeforsikring:	Nej
Olietanke:	Nej
Fredede bygninger:	Nej
Flexboligtilladelse:	Nej

Økonomi	
Ejendomsskat (grundskyld):	0 kr.
Ejendomsskattebillet:	Ja, se bilag
Indefrysning af grundskyldsstigning:	Nej
Ejendoms- og grundværdi:	3.450.000, kr.
Vurderingsmeddelelse:	Ja, se bilag
Forfalden gæld til kommunen:	Nej
Huslejenævnsager:	Nej
Arbejderbolig:	Nej
Jordrente:	Nej
Statstilskud efter stormfald:	Nej

Planer	
Zonestatus:	Byzone
Lokalplaner:	Ja
Landzonetilladelser:	Nej
Kommuneplaner:	Ja
Spildevandsplaner:	Ja
Varmeplaner:	Nej
Varmeforsyning:	Ja
Vejforsyning:	Se bilag
Vejdirektoratets projekter:	Nej, se bilag
Hovedstadsområdets transportkorridorer:	Nej
Landsplandirektiv "Baltic Pipe":	Nej
Landsplandirektiv "Udviklingsområder":	Nej

Spildevand og drikkevand	
Aktuelle afløbsforhold:	Afløb til offentligt kloaksystem
Tilladelser vedr. spildevandsforhold på ejendommen:	Nej
Påbud vedr. spildevandsforhold på ejendommen:	Nej
Medlemskab af spildevandsforsyning:	Nej
Aktuel vandforsyning:	Alment vandforsyningsanlæg
Påbud/dispensationer/anbefalinger vedr. vandindvindingsanlæg på ejendommen:	Nej
Grundvand - Drikkevandsinteresser:	Nej
Grundvand - Følsomme indvindingsområder:	Nej

Jordforurening	
Jordforureningsattest:	Ja, se bilag
Kortlagt jordforurening:	Ja
Områdeklassificering:	Ja
Påbud iht. jordforureningsloven:	Nej

Natur, skov og landbrug	
Fredskov:	Nej
Majoratsskov:	Nej
Beskyttet natur:	Nej
Internationale naturbeskyttelsesområder:	Nej
Landbrugspligt:	Nej

Fredede fortidsminder, bygge- og beskyttelseslinjer



EJENDOMS DATA RAPPORT

Resumé

Banegårdspladsen 4
5600 Faaborg

Rapport købt 2/10 2023

Rapport færdig 2/10 2023

Fredede fortidsminder og fortidsmindebeskyttelseslinjer.....	Nej
Beskyttede sten- og jorddiger.....	Nej
Skovbyggelinjer.....	Nej
Sø- og åbeskyttelseslinjer.....	Nej
Kirkebyggelinjer.....	Ja
Klitfredningslinje.....	Nej
Strandbeskyttelseslinje.....	Nej



EJENDOMS DATA RAPPORT

Rapport købt 2/10 2023
Rapport færdig 2/10 2023

For ejendommen Banegårdspladsen 4, 5600 Faaborg

Ejendommens adresse:..... Banegårdspladsen 4, 5600 Faaborg
Matr.nr..... 472b Faaborg Bygrunde
Ejendomsnummer:..... 003516
Kommune:..... Faaborg-Midtfyn Kommune
Antal samlet fast ejendomme:..... 1
Antal matrikelnumre:..... 1
Antal bygninger:..... 3
Antal enheder:..... 2
Ejendomstype:..... Beboelses- og forretnings ejendom
Ejerforhold:..... Den kommune, hvori ejendommen er beliggende
Anvendelse:..... Enhed til jernbane- og busdrift
Samlet grundareal:..... 2435 m²
Samlet bebygget areal:..... 909 m²
Samlet boligareal:..... 184 m²
Samlet erhvervsareal:..... 915 m²
Samlet antal værelser:..... 14

Detaljeret information om omfattede matrikelnumre

Matr.nr. 472b Faaborg Bygrunde



EJENDOMS DATA RAPPORT

Rapport købt 2/10 2023

Rapport færdig 2/10 2023

OBS. Ejendomsdatarapporten understøtter pt. ikke de nye ejendomsvurderinger. Derfor er tekster og ordforklaringer i rapporten og dens bilag ikke tilpasset de nye vurderinger. Erhvervsstyrelsen arbejder på at udvikle en integration, således de nye vurderinger bliver en del af ejendomsdatarapporten. Indtil dette er afklaret, kan boligejere hente deres nye vurderinger på <https://www.vurderingsportalen.dk/>, såfremt disse er blevet frigivet af Vurderingsstyrelsen. Læs mere om processen på <https://www.vurdst.dk/nyheder/tre-vigtige-breve/>.

For ejendomme med de nye ejendomsvurderinger vil der fremgå "Ingen vurdering registreret" i rapportens resumé, og den seneste "gamle" vurderingsmeddelelse vil fremgå som bilag.





EJENDOMS DATA RAPPORT

Banegårdspladsen 4
5600 Faaborg

Rapport købt 2/10 2023
Rapport færdig 2/10 2023

Indhold

Dette afsnit indeholder alle svar i ejendomsrapporten.

Resumé.....	4
-------------	---

Uddybning af enkelte svar

Økonomi.....	8
Ejendomsskat (grundskyld).....	8
Ejendoms- og grundværdi.....	8
Forfalden gæld til kommunen.....	9

Planer.....	10
Zonestatus.....	10
Lokalplaner.....	10
Kommuneplaner.....	12
Spildevandsplaner.....	16
Varmeforsyning.....	17
Vejdirektoratets projekter.....	19

Spildevand og drikkevand.....	19
Aktuelle afløbsforhold.....	19
Aktuel vandforsyning.....	19

Jordforurening.....	20
Kortlagt jordforurening.....	20
Områdeklassificering.....	20

Fredede fortidsminder, bygge- og beskyttelseslinjer.....	21
Kirkebyggelinjer.....	21

Om ejendomsdatarapporten.....	22
Generelt om ejendomsdatarapporten.....	22
Ordforklaring - ejendomsoplysninger.....	22

Følgende bilag kan hentes:

- BBR-meddelelsen
- Energimærkning
- Ejendomsskattebillet
- Vurderingsmeddelelse
- Vejforsyning
- Vejdirektoratets projekter
- Jordforureningsattest



EJENDOMS DATA RAPPORT

Banegårdspladsen 4
5600 Faaborg

Rapport købt 2/10 2023
Rapport færdig 2/10 2023

Resumé

Bygninger

BBR-meddelelsen

Findes der en BBR-meddelelse for ejendommen?..... Ja, se bilag
Oplysninger er indhentet d. 2. oktober 2023

Energimærkning

Hvad er ejendommens energimærke?..... E
Oplysninger er indhentet d. 2. oktober 2023

Tilstandsrapport

Findes der en tilstandsrapport for ejendommen?..... Nej
Oplysninger er indhentet d. 2. oktober 2023

Elinstallationsrapport

Findes der en elinstallationsrapport for ejendommen?..... Nej
Oplysninger er indhentet d. 2. oktober 2023

Byggesag

Er der igangværende byggesag for ejendommen?..... Nej
Oplysninger er indhentet d. 2. oktober 2023

Byggeskadeforsikring

Er der bygninger på ejendommen, som er dækket af byggeskadeforsikring?..... Nej
Oplysninger er indhentet d. 2. oktober 2023

Olietanke

Er der registreret oplysninger om olietanke på ejendommen?..... Nej
Oplysninger er indhentet d. 2. oktober 2023

Fredede bygninger

Er der registreret fredede bygninger på ejendommen?..... Nej
Oplysninger er indhentet d. 2. oktober 2023

Flexboligtilladelse

Er der registreret flexboliger på ejendommen?..... Nej
Oplysninger er indhentet d. 2. oktober 2023

Økonomi

Ejendomsskat (grundskyld)

Hvad skal der betales i ejendomsskat for ejendommen?..... 0 kr.
Oplysninger er indhentet d. 2. oktober 2023

Ejendomsskattebillet

Findes der en ejendomsskattebillet for ejendommen?..... Ja, se bilag
Oplysninger er indhentet d. 2. oktober 2023

Indefrysning af grundskyldsstigning

Er der indefrosset grundskyldsstigning på ejendommen?..... Nej
Oplysninger er indhentet d. 2. oktober 2023

Ejendoms- og grundværdi

Hvad er ejendommens værdi ifølge den offentlige vurdering?..... 3.450.000, kr.
Oplysninger er indhentet d. 2. oktober 2023

Vurderingsmeddelelse

Findes der en vurderingsmeddelelse for ejendommen?..... Ja, se bilag
Oplysninger er indhentet d. 2. oktober 2023

Forfalden gæld til kommunen

Er der utinglyste gældsposter/garantier/restancer til kommunen, der hæfter på ejendommen og dermed overtages af køberen?..... Nej
Oplysninger er indhentet d. 2. oktober 2023



EJENDOMS DATA RAPPORT

Banegårdspladsen 4
5600 Faaborg

Rapport købt 2/10 2023
Rapport færdig 2/10 2023

Bemærk: Som udgangspunkt omfatter oplysningen ikke fortrinsberettiget gæld til forsyningsselskaber.

Huslejenævnsager

Er der registreret én eller flere huslejenævnsager eller ankenævnsager for ejendommen?..... Nej
Oplysninger er indhentet d. 2. oktober 2023

Arbejderbolig

Er ejendommen betegnet som arbejderbolig?..... Nej
Oplysninger er indhentet d. 2. oktober 2023

Jordrente

Er ejendommen pålagt jordrenteforpligtelse?..... Nej
Oplysninger er indhentet d. 2. oktober 2023

Statstilskud efter stormfald

Giver staten tilskud til oprydning eller gentilplantning af skov efter stormfald?..... Nej
Oplysninger er indhentet d. 2. oktober 2023

Planer

Zonestatus

Hvilken zonestatus er registreret for ejendommen?..... Byzone
Oplysninger er indhentet d. 2. oktober 2023

Lokalplaner

Foreligger der lokalplaner eller lokalplanforslag for ejendommen?..... Ja
Oplysninger er indhentet d. 2. oktober 2023

Landzonetilladelser

Er der givet en landzonetilladelse til ejendommen?..... Nej
Oplysninger er indhentet d. 2. oktober 2023

Kommuneplaner

Kommuneplaner..... Ja
Oplysninger er indhentet d. 2. oktober 2023

Spildevandsplaner

Er ejendommen beliggende indenfor en spildevandsplan?..... Ja
Oplysninger er indhentet d. 2. oktober 2023

Varmeplaner

Foreligger der varmeplaner for ejendommen?..... Nej
Oplysninger er indhentet d. 2. oktober 2023

Varmeforsyning

Er der mulighed for kollektiv varmforsyning eller er der forsyningsforbud?..... Ja
Oplysninger er indhentet d. 2. oktober 2023

Vejforsyning

Hvad er vejstatus for vejene i området omkring ejendommen?..... Se bilag
Oplysninger er indhentet d. 2. oktober 2023

Vejdirektoratets projekter

Er ejendommen beliggende nær Vejdirektoratets projekter?..... Nej, se bilag
Oplysninger er indhentet d. 2. oktober 2023

Hovedstadsområdets transportkorridorer

Er ejendommen helt eller delvist beliggende indenfor hovedstadsområdets transportkorridorer?..... Nej
Oplysninger er indhentet d. 2. oktober 2023

Landsplandirektiv "Baltic Pipe"

Er ejendommen helt eller delvist beliggende indenfor arealreservationen for Baltic Pipe?..... Nej
Oplysninger er indhentet d. 2. oktober 2023

Landsplandirektiv "Udviklingsområder"

Er ejendommen helt eller delvist beliggende indenfor et udviklingsområde?..... Nej
Oplysninger er indhentet d. 2. oktober 2023



EJENDOMS DATA RAPPORT

Banegårdspladsen 4
5600 Faaborg

Rapport købt 2/10 2023
Rapport færdig 2/10 2023

Spildevand og drikkevand

Aktuelle afløbsforhold

Hvilke afløbsforhold er der registreret for ejendommen?..... Afløb til offentligt kloaksystem
Oplysninger er indhentet d. 2. oktober 2023

Tilladelser vedr. spildevandsforhold på ejendommen

Er der registreret tilladelser vedr. spildevandsforhold på ejendommen?..... Nej
Oplysninger er indhentet d. 2. oktober 2023

Påbud vedr. spildevandsforhold på ejendommen

Er der registreret påbud vedr. spildevandsforhold på ejendommen?..... Nej
Oplysninger er indhentet d. 2. oktober 2023

Medlemskab af spildevandsforsyning

Er der registreret medlemskab af spildevandsforsyningsselskab på ejendommen?..... Nej
Oplysninger er indhentet d. 2. oktober 2023

Aktuel vandforsyning

Hvilken type vandforsyning er der registreret for ejendommen?..... Alment vandforsyningsanlæg
Oplysninger er indhentet d. 2. oktober 2023

Påbud/dispensationer/anbefalinger vedr. vandindvindingsanlæg på ejendommen

Findes der på ejendommen vandindvindingsanlæg/-boringer, hvortil der er udstedt påbud eller givet
kogeanbefaling?..... Nej
Oplysninger er indhentet d. 2. oktober 2023

Grundvand - Drikkevandsinteresser

Er ejendommen beliggende i et område med drikkevandsinteresser?..... Nej
Oplysninger er indhentet d. 2. oktober 2023

Grundvand - Følsomme indvindingsområder

Er ejendommen beliggende i et følsomt indvindingsområde?..... Nej
Oplysninger er indhentet d. 2. oktober 2023

Jordforurening

Jordforureningsattest

Findes der jordforureningsattest for ejendommen?..... Ja, se bilag
Oplysninger er indhentet d. 2. oktober 2023

Kortlagt jordforurening

Er der kortlagt jordforurening for ejendommen?..... Ja
Oplysninger er indhentet d. 2. oktober 2023

Områdeklassificering

Er ejendommen beliggende i et område klassificeret som lettere forurenet?..... Ja
Oplysninger er indhentet d. 2. oktober 2023

Påbud iht. jordforureningsloven

Er der på ejendommen registreret påbud iht. jordforureningsloven i arealinformationssystemet (DAI)?.. Nej
Oplysninger er indhentet d. 2. oktober 2023

Natur, skov og landbrug

Fredskov

Er ejendommen pålagt fredskovspligt?..... Nej
Oplysninger er indhentet d. 2. oktober 2023

Majoratsskov

Er der noteret majoratsskov på ejendommen?..... Nej
Oplysninger er indhentet d. 2. oktober 2023



EJENDOMS DATA RAPPORT

Banegårdspladsen 4
5600 Faaborg

Rapport købt 2/10 2023
Rapport færdig 2/10 2023

Beskyttet natur

Er der beskyttede naturtyper eller beskyttede vandløb på ejendommen?..... Nej

Oplysninger er indhentet d. 2. oktober 2023

De faktiske forhold på arealet afgør, om det er beskyttet eller ej. Registreringen er derfor vejledende. Se appendix for yderligere information.

Internationale naturbeskyttelsesområder

Er der arealer, der er udpeget som internationalt naturbeskyttelsesområde på ejendommen?..... Nej

Oplysninger er indhentet d. 2. oktober 2023

Landbrugspligt

Er ejendommen pålagt landbrugspligt?..... Nej

Oplysninger er indhentet d. 2. oktober 2023

Fredede fortidsminder, bygge- og beskyttelseslinjer

Fredede fortidsminder og fortidsmindebeskyttelseslinjer

Er der registreret fredede fortidsminder/fortidsmindebeskyttelseslinjer på ejendommen?..... Nej

Oplysninger er indhentet d. 2. oktober 2023

Beskyttede sten- og jorddiger

Er der beskyttede sten- eller jorddiger på ejendommen?..... Nej

Oplysninger er indhentet d. 2. oktober 2023

Skovbyggelinjer

Er ejendommen beliggende indenfor en skovbyggelinje?..... Nej

Oplysninger er indhentet d. 2. oktober 2023

Sø- og åbeskyttelseslinjer

Er ejendommen beliggende indenfor en sø- eller åbeskyttelseslinje?..... Nej

Oplysninger er indhentet d. 2. oktober 2023

Kirkebyggelinjer

Er ejendommen beliggende indenfor en kirkebyggelinje?..... Ja

Oplysninger er indhentet d. 2. oktober 2023

Klitfredningslinje

Er ejendommen beliggende indenfor en klitfredningslinje?..... Nej

Oplysninger er indhentet d. 2. oktober 2023

Strandbeskyttelseslinje

Er ejendommen beliggende indenfor en strandbeskyttelseslinje?..... Nej

Oplysninger er indhentet d. 2. oktober 2023



EJENDOMS DATA RAPPORT

Banegårdspladsen 4
5600 Faaborg

Rapport købt 2/10 2023
Rapport færdig 2/10 2023

Økonomi

Ejendomsskat (grundskyld)

Hvad skal der betales i ejendomsskat for ejendommen?..... 0 kr.

Ejendomsskat opkræves af kommunen. Grundskylden beregnes som en promillesats af den laveste af de to seneste grundværdiansættelser. Promillesatsen varierer afhængig af kommunen. Derudover kan der i den samlede ejendomsskat indgå grundskyld vedr. stuehuse og landbrug samt forskellige dækningsbidrag.

BEMÆRK: Hvis vurderingsejendommen består af arealer beliggende i flere kommuner, skal der for at få et fuldstændigt overblik også bestilles ejendomsdatabaser for opkrævningsejendommene i de øvrige kommuner.

Oplysninger vedr. ejendomsskat (grundskyld) er indhentet d. 2. oktober 2023

Skatteår.....	2023
Kommune.....	Faaborg-Midtfyn Kommune
Grundskyld.....	0 kr.
Grundskyld af værdi af skovbrug/landbrug.....	0 kr.
Grundskyld af værdi af stuehus.....	0 kr.
Dækningsafgift, erhvervsejendomme.....	0 kr.
Dækningsafgift af forskelsværdi.....	0 kr.
Dækningsafgift af grundværdi.....	0 kr.
Dækningsafgift af grundværdi (statsejendomme).....	0 kr.
Skat ialt.....	0 kr.

Kontaktoplysninger

Administrativ myndighed..... Kommunen

Ejendoms- og grundværdi

Hvad er ejendommens værdi ifølge den offentlige vurdering?..... 3.450.000, kr.

Vurderingsstyrelsen fastsætter separat ejendomsværdi og grundværdi for alle ejendomme, der er omfattet af offentlig vurdering. Vurderingen sker hvert andet år, men en ejendom kan også vurderes i mellemåret, hvis der er sket væsentlige ændringer.

Fra andet halvår af 2020 sker vurderingen af ejerboliger ud fra en ny lov (ejendomsvurderingsloven), hvor ejendomsværdi og grundværdi overordnet fastsættes til den kontantværdi, som en ejendom forventelig kan opnå i fri handel, under hensyntagen til alder, størrelse, beliggenhed og øvrige karakteristika. Den fastsatte værdi er ikke den eksakte handelspris for en ejendom, men svarer til et gennemsnitligt prisniveau ved nyere salg af sammenlignelige ejendomme i nærområdet, justeret for særlige karakteristika ved den vurderede ejendom og omgivelserne.

Ejendomsværdi er værdien af ejendommen som helhed, dvs. den samlede værdi af grundareal og de bygninger, der er opført på grundarealet. Ejendomsværdien ansættes ud fra ejendommens størrelse, fremtræden og prisforholdene på vurderingstidspunktet. Grundværdi er værdien af grunden i ubebygget stand (dog inklusive værdien af eventuel byggemodningsarbejde) under forudsætning om, at grunden vil blive anvendt og udnyttet bedst muligt i økonomisk henseende.

Indtil det nye ejendomsvurderingssystem tages i brug i 2020 for ejerboliger, sker vurderingen som hidtil efter den tidligere Vurderingslov. For ejerboliger tages der afsæt i 2011-vurderingen med fastsat nedsættelse (rabat).



EJENDOMS DATA RAPPORT

Banegårdspladsen 4
5600 Faaborg

Rapport købt 2/10 2023
Rapport færdig 2/10 2023

Oplysninger vedr. ejendoms- og grundværdi er indhentet d. 2. oktober 2023	
Vurderingsår.....	2022
Dato for seneste vurdering eller ændring.....	01-10-2022
Ejendomsværdi.....	3.450.000 kr.
Grundværdi.....	487.000 kr.
Fradrag.....	0 kr.
Stuehus grundværdi.....	0 kr.
Stuehusværdi.....	0 kr.

Kontaktoplysninger

Administrativ myndighed..... Vurderingsstyrelsen
Kontaktoplysninger - forklaring..... Ny Østergade 9-11 4000 Roskilde
Telefonnummer..... 7222 1616
www adresse..... <https://www.vurdst.dk/>

Forfalden gæld til kommunen

Er der utinglyste gældsposter/garantier/restancer til kommunen, der hæfter på ejendommen og dermed overtages af køberen?..... Nej

Bemærk: Som udgangspunkt omfatter oplysningen ikke fortrinsberettiget gæld til forsyningselskaber."

Her fremgår evt. forfalden fortrinsberettiget gæld til kommunen, dvs. gæld der hæfter på ejendommen, og derfor overtages af evt. køber.

NB: Hvis vurderingsejendommen har arealer i flere kommuner, skal der også bestilles ejendomsdatarapporter for opkrævningsejendommene i de andre kommuner.

Ved JA til forfalden gæld

Hvis der er registreret fortrinsberettiget forfalden gæld på ejendommen, kan kommunen have påbegyndt at inddrive gælden. I den forbindelse kan der påløbe yderligere omkostninger i forbindelse med inddrivelsesforretningen. Størrelsen af disse omkostninger er ikke indeholdt i Ejendomsdatarapporten, men kan fås ved henvendelse til kommunen.

Ved tvangsauktion

Der tages forbehold for yderligere fortrinsberettigede restancer samt omkostninger, der tilskrives i kommunens debitorsystem frem til auktionsdagen (fx ejendomsskat, rykkergebyrer mv.)

Ved tvangsauktion i næste kalenderår bør rapporten fornys efter nytår. Hvis fornyelsen ikke indeholder gældsposter fra den nye ejendomsskattebillet, bør kommunen kontaktes.

Vedr. beløb sendt til inddrivelse hos SKAT

Der tages forbehold for evt. inddrivelsesomkostninger, der hæfter på ejendommen. Oplysning fås ved kontakt til SKAT Inddrivelse.

EJENDOMSSKAT 1 og 2 halvår

I starten af 1. og 2. halvår kan det fremgå af ejendomsdatarapporten, at der forfalden gæld på ejendommen, selvom den rettidige indb.dag for ejendomsskat o.lign. IKKE er overskredet. Problemet opstår, hvis forfaldsdatoen ligger FØR sidste rettidige indb.dag.

Oplysninger vedr. forfalden gæld til kommunen på ejendommen er indhentet d. 2. oktober 2023

Er der forfalden gæld på ejendommen?..... Nej

Forfalden gæld i alt..... 0 kr

Gælden er opgjort pr..... 02-10-2023

Er der renter, der er overført til ESR og derfor ikke er medtaget i opgørelsen..... Nej

Gældsposter vedrørende: Ejendomsskat



EJENDOMS DATA RAPPORT

Banegårdspladsen 4
5600 Faaborg

Rapport købt 2/10 2023
Rapport færdig 2/10 2023

Krav i alt vedrørende denne gældstype..... 0 kr

Kontaktoplysninger

Administrativ myndighed..... Kommunen
Kontaktoplysninger - forklaring..... Kontakt egen kommune

Planer

Zonestatus

Hvilken zonestatus er registreret for ejendommen?..... Byzone

Landet er opdelt i 3 zoner: by- og landzoner og sommerhusområder. Der gælder forskellige regler alt afhængig af hvilken zone, der er tale om. Hvilke arealer, der er by- eller landzone og sommerhusområder fremgår af planlovens § 34.

Oplysninger vedr. zonestatus er indhentet d. 2. oktober 2023

Zonestatus: Byzone

Matr.nr. 472b Faaborg Bygrunde

Andel af matrikel dækket af zonen..... 100 %

Kontaktoplysninger

Administrativ myndighed..... Kommunen
Kontaktoplysninger - forklaring..... Kontakt egen kommune

Lokalplaner

Foreligger der lokalplaner eller lokalplanforslag for ejendommen?.....Ja

Bemærk, at oplysningen omfatter både vedtagne lokalplaner og lokalplanforslag.

Lokalplaner, vedtagne

Lokalplaner indeholder detaljerede og bindende bestemmelser for, hvordan et bestemt, afgrænset område må benyttes eller et projekt konkret skal udføres.

Oplysninger vedr. lokalplaner, vedtagne er indhentet d. 2. oktober 2023

Lokalplan: Faaborg Havnefront - havneområde, centerområde og offentligt område

Planens navn..... Faaborg Havnefront - havneområde, centerområde og offentligt område

Plannummer..... 3.84

Kommune..... Faaborg-Midtfyn

Planstatus..... Vedtaget

Dato for offentliggørelse af planforslag..... 15-03-2000

Dato for vedtagelse af plan..... 21-06-2000

Dato for ikrafttrædelse af plan..... 27-06-2000

Dato for start af offentliggørelsesperioden..... 21-03-2000

Dato for slut på offentliggørelsesperioden..... 16-05-2000

Generel anvendelse..... Andet



EJENDOMS DATA RAPPORT

Banegårdspladsen 4
5600 Faaborg

Rapport købt 2/10 2023
Rapport færdig 2/10 2023

Er det sandt, at zonen ikke reguleres af planens bestemmelser?..... Nej
Er det sandt, at bebyggelsesomfang ikke reguleres af planens bestemmelser?..... Nej
Er det sandt, at områdeanvendelsen ikke reguleres af planens bestemmelser?..... Nej
Zonestatus..... Byzone
Maksimal bebyggelsesprocent..... 150 %
Link til plandokument..... Link
Har planen en kompleksitet der ikke entydigt kan beskrive anvendelse, omfang og udstykning?..... Nej

Specifik anvendelse: Havneerhvervsområde

Specifik anvendelse..... Havneerhvervsområde

Specifik anvendelse: Bymidte

Specifik anvendelse..... Bymidte

Specifik anvendelse: Lystbådehavn

Specifik anvendelse..... Lystbådehavn

Matr.nr. 472b Faaborg Bygrunde

Andel af matrikel dækket af plan..... 100 %

Delområde 9

Delområdenummer..... 9

Generel anvendelse..... Andet

Er det sandt, at zonetilhørsforholdet ikke reguleres af delområdets bestemmelser?..... Ja

Er det sandt, at bebyggelsesomfang ikke reguleres af delområdets bestemmelser?..... Nej

Er det sandt, at områdeanvendelsen ikke reguleres af delområdets bestemmelser?..... Nej

Zonestatus for delområdet..... Byzone

Maksimal bebyggelsesprocent..... 35 %

Maksimalt antal etager..... 2,5

Maksimal bygningshøjde..... 10 m

Har delområdet en kompleksitet der ikke entydigt kan beskrive anvendelse, omfang og udstykning?. Nej

Specifik anvendelse: Havneerhvervsområde

Specifik anvendelse..... Havneerhvervsområde

Specifik anvendelse: Bymidte

Specifik anvendelse..... Bymidte

Specifik anvendelse: Lystbådehavn

Specifik anvendelse..... Lystbådehavn

Matr.nr. 472b Faaborg Bygrunde

Andel af matrikelnummer dækket af delområdet..... 100 %

Kontaktoplysninger

Administrativ myndighed..... Kommunen

Kontaktoplysninger - forklaring..... Kontakt egen kommune

Lokalplaner, forslag

Se forklaring under "Lokalplaner, vedtagne"



EJENDOMS DATA RAPPORT

Banegårdspladsen 4
5600 Faaborg

Rapport købt 2/10 2023
Rapport færdig 2/10 2023

Oplysninger vedr. lokalplaner, forslag er indhentet d. 2. oktober 2023

Kontaktoplysninger

Administrativ myndighed..... Kommunen

Kommuneplaner

Kommuneplaner.....ja

Kommuneplaner, vedtagne

Kommunerne skal efter planloven opretholde og vedligeholde kommuneplanen.

Kommuneplanen omfatter en periode på 12 år og fastlægger de overordnede mål og retningslinjer for den enkelte kommunes udvikling, både i byerne og i det åbne land. Kommunalbestyrelsen skal løbende revidere kommuneplanen.

Kommuneplanen udgør rammen for udarbejdelse af lokalplaner og er grundlag for behandling af en række sager, herunder den konkrete administration i det åbne land og ansøgninger om byggetilladelse.

Kommuneplaner har delvis retsvirkning. idet de fastsætter rammebestemmelserne for delområderne og som hovedregel angiver:

- arealets overordnede anvendelse
- bebyggelsesprocent
- bebyggelsens største højde
- og andre særlige hensyn -fx bygningsbevaringshensyn

Oplysninger vedr. kommuneplaner, vedtagne er indhentet d. 2. oktober 2023

Kommuneplan: Kommuneplan 2019

Planens navn.....Kommuneplan 2019

Kommune..... Faaborg-Midtfyn

Dato for vedtagelse af plan..... 14-01-2020

Dato for ikrafttrædelse af plan..... 25-02-2020

Link til plandokument..... Link

Matr.nr. 472b Faaborg Bygrunde

Kontaktoplysninger

Administrativ myndighed..... Kommunen

Kontaktoplysninger - forklaring..... Kontakt egen kommune

Kommuneplaner, forslag

Se forklaring under "Kommuneplaner, vedtagne"

Oplysninger vedr. kommuneplaner, forslag er indhentet d. 2. oktober 2023

Kommuneplanramme, vedtaget

Se forklaring under "Kommuneplaner, vedtagne"

Oplysninger vedr. kommuneplanramme, vedtaget er indhentet d. 2. oktober 2023

Kommuneplan: Centerområde ved Banegårdspladsen, Østergade og Færgevej - Faaborg



EJENDOMS DATA RAPPORT

Banegårdspladsen 4
5600 Faaborg

Rapport købt 2/10 2023
Rapport færdig 2/10 2023

Planens navn.....	Centerområde ved Banegårdspladsen, Østergade og Færgevej - Faaborg
Plannummer.....	Faa.C.4
Kommuneplanid på den kommuneplan, rammen vedrører.....	9639694
Navn på plandistrikt.....	Faaborg
Planstatus.....	Vedtaget
Dato for vedtagelse af plan.....	14-01-2020
Dato for ikrafttrædelse af plan.....	25-02-2020
Generel anvendelse.....	Centerområde
Fremtidig planzone.....	Byzone
Er det sandt, at bebyggelsesomfang ikke reguleres af planens bestemmelser?.....	Nej
Maksimal bebyggelsesprocent.....	70 %
Maksimalt antal etager.....	2,5
Maksimal bygningshøjde.....	10 m
Notat om områdeanvendelsen....	Detailhandel: Rammeområdet ligger indenfor bymidteafgrænsningen hvor der kan der planlægges for detailhandel. Samlet er der i Faaborg udlagt 10.000 m ² til ny butiksareal i planperioden.Maks. størrelse på butikker er 250 m ² .
Notat om bebyggelse....	Maks. bebyggelsesprocent: 70. Maks. bygningshøjde: 10 m målt fra naturligt terræn (niveauplan). Der må højst opføres bygninger med to etager med udnyttelig tagetage (2½ etager).
Notat om ophold....	Fri- og opholdsarealer i bebyggelser skal være mindst 5% af erhvervsarealet og 50 % af boligarealet.
Notat om miljø....	Ved den fremtidige planlægning af området skal risiko for oversvømmelse vurderes nærmere. Deraf kan følge, om der kan opføres byggeri på de udsatte dele af arealet og i så fald, ud fra hvilke krav byggeriet kan opføres.
Link til plandokument.....	Link

Specifik anvendelse: Bymidte

Specifik anvendelse.....Bymidte

Matr.nr. 472b Faaborg Bygrunde

Andel af matrikel dækket af plan..... 100 %

Kommuneplanramme, forslag

Se forklaring under "Kommuneplaner, vedtagne"

Oplysninger vedr. kommuneplanramme, forslag er indhentet d. 2. oktober 2023

Kommuneplanstrategi, vedtaget

Se forklaring under "Kommuneplaner, vedtagne"

Oplysninger vedr. kommuneplanstrategi, vedtaget er indhentet d. 2. oktober 2023

Kommuneplan: Udviklingsstrategi 2007/planstrategi

Planens navn.....	Udviklingsstrategi 2007/planstrategi
Kommune.....	Faaborg-Midtfyn
Planstatus.....	Vedtaget
Omfang af revision.....	Fuld revision
Dato for vedtagelse af plan.....	10-12-2007
Dato for ikrafttrædelse af plan.....	05-02-2008
Link til plandokument.....	Link



EJENDOMS DATA RAPPORT

Banegårdspladsen 4
5600 Faaborg

Rapport købt 2/10 2023
Rapport færdig 2/10 2023

Matr.nr. 472b Faaborg Bygrunde

Kommuneplan: Tillæg til Udviklingsstrategi 2012/Planstrategi

Planens navn..... Tillæg til Udviklingsstrategi 2012/Planstrategi
Plannummer..... US-2012 Tillæg
Kommune..... Faaborg-Midtfyn
Planstatus..... Vedtaget
Omfang af revision..... Delvis revision af områder eller planemner
Dato for vedtagelse af plan..... 10-04-2012
Dato for ikrafttrædelse af plan..... 17-04-2012
Link til plandokument..... Link

Matr.nr. 472b Faaborg Bygrunde

Kommuneplan: Udviklingsstrategi 2012/Planstrategi

Planens navn..... Udviklingsstrategi 2012/Planstrategi
Plannummer..... US-2012
Kommune..... Faaborg-Midtfyn
Planstatus..... Vedtaget
Omfang af revision..... Delvis revision af områder eller planemner
Dato for vedtagelse af plan..... 08-11-2011
Dato for ikrafttrædelse af plan..... 01-01-2012
Link til plandokument..... Link

Matr.nr. 472b Faaborg Bygrunde

Kommuneplan: Udviklingsstrategi 2015-2030

Planens navn..... Udviklingsstrategi 2015-2030
Kommune..... Faaborg-Midtfyn
Planstatus..... Vedtaget
Omfang af revision..... Delvis revision af områder eller planemner
Dato for vedtagelse af plan..... 17-02-2015
Dato for ikrafttrædelse af plan..... 17-02-2015
Link til plandokument..... Link

Matr.nr. 472b Faaborg Bygrunde

Kommuneplan: Tillæg til Udviklingsstrategi 2015

Planens navn..... Tillæg til Udviklingsstrategi 2015
Kommune..... Faaborg-Midtfyn
Planstatus..... Vedtaget
Omfang af revision..... Delvis revision af områder eller planemner
Dato for vedtagelse af plan..... 09-10-2017
Dato for ikrafttrædelse af plan..... 11-10-2017
Link til plandokument..... Link

Matr.nr. 472b Faaborg Bygrunde



EJENDOMS DATA RAPPORT

Banegårdspladsen 4
5600 Faaborg

Rapport købt 2/10 2023
Rapport færdig 2/10 2023

Kommuneplan: Sammen skaber vi det bedste sted - forslag til udviklingsstrategi 2019-2030

Planens navn..... Sammen skaber vi det bedste sted - forslag til udviklingsstrategi 2019-2030
Plannummer..... 2019-2030
Kommune..... Faaborg-Midtfyn
Planstatus..... Vedtaget
Omfang af revision..... Fuld revision
Dato for vedtagelse af plan..... 18-02-2019
Dato for ikrafttrædelse af plan..... 05-03-2019
Link til plandokument..... [Link](#)

Matr.nr. 472b Faaborg Bygrunde

Kommuneplanstrategi, forslag

Se forklaring under "Kommuneplaner, vedtagne"

Oplysninger vedr. kommuneplanstrategi, forslag er indhentet d. 2. oktober 2023

Kommuneplan: Udviklingsstrategi 2023

Planens navn..... Udviklingsstrategi 2023
Kommune..... Faaborg-Midtfyn
Planstatus..... Forslag
Omfang af revision..... Delvis revision af områder eller planemner
Dato for offentliggørelse af planforslag..... 17-08-2022
Dato for start på offentliggørelsesperioden..... 19-08-2022
Dato for slut på offentliggørelsesperioden..... 14-10-2022
Link til plandokument..... [Link](#)

Matr.nr. 472b Faaborg Bygrunde

Kommuneplan: Tillæg til Udviklingsstrategi 2023 - Sommerhusområder

Planens navn..... Tillæg til Udviklingsstrategi 2023 - Sommerhusområder
Kommune..... Faaborg-Midtfyn
Planstatus..... Forslag
Omfang af revision..... Delvis revision af områder eller planemner
Dato for offentliggørelse af planforslag..... 13-09-2023
Dato for start på offentliggørelsesperioden..... 15-09-2023
Dato for slut på offentliggørelsesperioden..... 10-11-2023
Link til plandokument..... [Link](#)

Matr.nr. 472b Faaborg Bygrunde

Kommuneplantillæg, vedtaget

Se forklaring under "Kommuneplaner, vedtagne"

Oplysninger vedr. kommuneplantillæg, vedtaget er indhentet d. 2. oktober 2023

Kommuneplantillæg, forslag

Se forklaring under "Kommuneplaner, vedtagne"



EJENDOMS DATA RAPPORT

Banegårdspladsen 4
5600 Faaborg

Rapport købt 2/10 2023
Rapport færdig 2/10 2023

Oplysninger vedr. kommuneplantillæg, forslag er indhentet d. 2. oktober 2023

Kommuneplantillæg, vvm, vedtaget

Se forklaring under "Kommuneplaner, vedtagne"

Oplysninger vedr. kommuneplantillæg, vvm, vedtaget er indhentet d. 2. oktober 2023

Kommuneplantillæg, vvm, forslag

Se forklaring under "Kommuneplaner, vedtagne"

Oplysninger vedr. kommuneplantillæg, vvm, forslag er indhentet d. 2. oktober 2023

Spildevandsplaner

Er ejendommen beliggende indenfor en spildevandsplan?..... Ja

Kloakopland, vedtaget

Kloakoplande indeholder oplysninger om hvilken kloakeringsstatus ejendommene i et område har iht. kommunens planer og hvilken kloakeringsstatus de evt. planlægges at få i fremtiden.

Vær opmærksom på at kloaktyper omtalt i planer ikke nødvendigvis er den samme som de aktuelle afløbsforhold på ejendommen.

Oplysninger vedr. kloakopland, vedtaget er indhentet d. 2. oktober 2023

Er matrikelnummeret beliggende indenfor et kloakopland?..... Ja

Spildevandsplan: FAA120 - Fælleskloakeret (spildevand og overfladevand løber i samme ledning)

Navn på område med kloakopland..... FAA120

Eksisterende kloaktype for området... Fælleskloakeret (spildevand og overfladevand løber i samme ledning)

Er der planlagt ændringer af kloakeringen i forhold til den eksisterende kloakering i det område, hvor ejendommen er beliggende?..... Nej

Matr.nr. 472b Faaborg Bygrunde

Andel af matrikelnummeret, der er dækket af planen..... 100 %

Kontaktoplysninger

Administrativ myndighed..... Kommunen

Kloakopland, forslag

Se forklaring under "Kloakopland, vedtagne"

Oplysninger vedr. kloakopland, forslag er indhentet d. 2. oktober 2023

Er matrikelnummeret beliggende indenfor et forslag til kloakopland?..... Nej

Kontaktoplysninger

Administrativ myndighed..... Kommunen

Udtræden af spildevandsforsyning, vedtaget

Som udgangspunkt er der tilslutningspligt til offentlig spildevandsforsyning. Denne oplysning svarer på, om kommunen evt. er indstillet på at ophæve tilslutningsretten og -pligten til spildevandsforsyning helt eller delvist.



EJENDOMS DATA RAPPORT

Banegårdspladsen 4
5600 Faaborg

Rapport købt 2/10 2023
Rapport færdig 2/10 2023

Oplysninger vedr. udtræden af spildevandsforsyning, vedtaget er indhentet d. 2. oktober 2023

Er matrikelnummeret beliggende indenfor et område, hvor kommunalbestyrelsen er indstillet på at ophæve tilslutningsretten og -pligten til spildevandsforsyning helt eller delvist?..... Nej

Kontaktoplysninger

Administrativ myndighed..... Kommunen
Kontaktoplysninger - forklaring..... Kontakt egen kommune

Udtræden af Spildevandsforsyning, forslag

Se forklaring under "Udtræden af Spildevandsforsyning, vedtagne"

Oplysninger vedr. udtræden af spildevandsforsyning, forslag er indhentet d. 2. oktober 2023

Er matrikelnummeret beliggende indenfor et område, hvor kommunalbestyrelsen har stillet forslag om at kunne ophæve tilslutningsretten og -pligten til spildevandsforsyning helt eller delvist?..... Nej

Kontaktoplysninger

Administrativ myndighed..... Kommunen

Renseklasse

Renseklasse viser, hvilken renseskasse, der gælder i det område ejendommen ligger i og derved, hvilke renseskrafter ejendommens spildevandsanlæg skal opfylde.
Renseklassekravet er kun relevant for ejendomme, som ikke er tilsluttet det kommunale kloaknet.

Oplysninger vedr. renseskasse er indhentet d. 2. oktober 2023

Er matrikelnummeret beliggende indenfor et område, hvor der er udpeget renseskasse?..... Nej

Kontaktoplysninger

Administrativ myndighed..... Kommunen
Kontaktoplysninger - forklaring..... Kontakt egen kommune

Varmeforsyning

Er der mulighed for kollektiv varmforsyning eller er der forsyningsforbud?..... Ja

Bemærk, at oplysningen er opdelt i hhv. Forsyningsområde, Område med forsyningsforbud samt Område med tilslutningspligt.
Aktuel varmforsyning kan ses af BBR meddelelsen.

Forsyningsområde, vedtaget

Et forsyningsområde er et område, som af kommunalbestyrelsen er godkendt til kollektiv varmforsyning, dvs. fjernvarme eller individuel naturgasforsyning (også kaldt: forsyningsform).

Oplysningen angiver, hvilken forsyningsform, der er til rådighed for området. Hvis området ikke er udlagt til kollektiv varmforsyning, har bygninger i området typisk individuelle opvarmningsformer, såsom oliefyr eller varmepumpe.

Oplysninger vedr. forsyningsområde, vedtaget er indhentet d. 2. oktober 2023

Er matrikelnummeret beliggende i et forsyningsområde?..... Ja

Varmeforsyning: Faaborg - Fjernvarme

Navn på forsyningsområde..... Faaborg
Forsyningsform..... Fjernvarme
Forsyningselskab..... FFV VARME A/S



EJENDOMS DATA RAPPORT

Banegårdspladsen 4
5600 Faaborg

Rapport købt 2/10 2023
Rapport færdig 2/10 2023

Matr.nr. 472b Faaborg Bygrunde

Andel af matrikelnummeret, der er dækket af planen..... 100 %

Kontaktoplysninger

Administrativ myndighed..... Kommunen

Kontaktoplysninger - forklaring..... Kontakt egen kommune

Område med forsyningsforbud, vedtaget

Hvis det skønnes nødvendigt for gennemførelse af varmeplanlægningen, kan kommunen bestemme, at nærmere angivne opvarmningssystemer ikke må etableres i eksisterende eller ny bebyggelse inden for et afgrænset geografisk område. Sådanne forsyningsforbud foretages typisk i områder, der er eller vil blive udlagt til kollektiv varmforsyning.

Kommunalbestyrelsen kan give dispensation fra forsyningsforbuddet. Evt. dispensationer fremgår ikke af denne registrering.

Oplysninger vedr. område med forsyningsforbud, vedtaget er indhentet d. 2. oktober 2023

Er matriklen beliggende i et område med forsyningsforbud?..... Ja

Varmeforsyning: Hele kommunen - EI

Navn på område med forsyningsforbud..... Hele kommunen

Hvilke opvarmningsformer er der forbud mod?..... EI

Matr.nr. 472b Faaborg Bygrunde

Andel af matrikelnummeret, der er dækket af planen..... 100 %

Kontaktoplysninger

Administrativ myndighed..... Kommunen

Kontaktoplysninger - forklaring..... Kontakt egen kommune

Område med tilslutningspligt, vedtaget

Kommunalbestyrelsen kunne før 1. januar 2019 enten via et tilslutningsprojekt, som er reguleret i varmforsyningsloven, eller en lokalplan, som er reguleret i planloven, pålægge tilslutnings- eller forblivelsespligt til den kollektive varmforsyning i området.

Oplysninger vedr. område med tilslutningspligt, vedtaget er indhentet d. 2. oktober 2023

Er matriklen beliggende i et område med tilslutningspligt eller forblivelsespligt?..... Ja

Varmeforsyning: 3.84 - Faaborg Havnefront - havneområde, centerområde og offentligt område - Lokalplan

Navn på område med tilslutningspligt... 3.84

- Faaborg Havnefront - havneområde, centerområde og offentligt område

Type af tilslutningspligt..... Tilslutningspligt ny bebyggelse

Tilslutningspligt i henhold til..... Lokalplan

Dato for beslutning..... 20000627

Matr.nr. 472b Faaborg Bygrunde

Andel af matrikelnummeret, der er dækket af planen..... 100 %

Kontaktoplysninger

Administrativ myndighed..... Kommunen

Kontaktoplysninger - forklaring..... Kontakt egen kommune



EJENDOMS DATA RAPPORT

Banegårdspladsen 4
5600 Faaborg

Rapport købt 2/10 2023
Rapport færdig 2/10 2023

Vejdirektoratets projekter

Er ejendommen beliggende nær Vejdirektoratets projekter?..... Nej, se bilag

Der leveres kort for området omkring ejendommen. Kortet viser med farvemærkning om ejendommen er beliggende indenfor et af Vejdirektoratets projekter, som vejmyndigheden enten undersøger, planlægger eller er ved at anlægge. På kortet vil det fremgå hvilken anlægsfase som projektet befinder sig i. På kortet fremvises Vejdirektoratets projekter som en 150 meter buffer omkring projektets midterlinje. Det er vigtigt at gøre opmærksom på, at bufferen IKKE angiver projektets geometri eller udbredelse – det er alene en buffer, der kan bruges til at fremsøge info om, om en ejendom ligger i nærheden af et projekt.

Eksisterer der ingen af Vejdirektoratets projekter nær ejendommen vil kun farvemærkning af selve ejendommens placering blive vist.

Oplysninger vedr. vejdirektoratets projekter er indhentet d. 2. oktober 2023

Kontaktoplysninger

Administrativ myndighed..... Vejmyndigheden (Vejdirektoratet eller kommunen)
Kontaktoplysninger - forklaring..... Administrativ myndighed: Vejdirektoratet

Spildevand og drikkevand

Aktuelle afløbsforhold

Hvilke afløbsforhold er der registreret for ejendommen?.....
Afløb til offentligt kloaksystem

For alle bebyggede ejendomme skal det oplyses, hvordan spildevand og regnvand bortledes. Der skelnes overordnet mellem om ejendommen er beliggende i eller udenfor et kloakeret område.

Bebyggede ejendomme, der er beliggende i et kloakeret område kan indeles efter om ejendommen ligger i et område, hvor regnvand (overfladevandet fra tage og befæstede arealer) og spildevand (køkken, toilet og bad mv.) ledes til to separate rørsystemer eller om alt bortledes i ét og samme rørsystem.

Bebyggede ejendomme, der er beliggende udenfor et kloakeret område eller er udtrådt af kloakfællesskab, kan indeles efter den måde spildevandet behandles.

Du kan læse mere om registrering af afløbsforhold i BBR på <https://ki.bbr.dk/bbr-vejledning>.

Oplysninger vedr. aktuelle afløbsforhold er indhentet d. 2. oktober 2023

Matr.nr. 472b Faaborg Bygrunde

Afløbsforhold..... Afløb til offentligt kloaksystem

Kontaktoplysninger

Administrativ myndighed..... Kommunen
Kontaktoplysninger - forklaring..... Kontakt egen kommune

Aktuel vandforsyning

Hvilken type vandforsyning er der registreret for ejendommen?.....
Alment vandforsyningsanlæg

Oplysningen viser hvilken form for vandforsyning en ejendom er tilkøbet, fx alment eller privat alment vandforsyningsanlæg, brønd, vandindvindingsanlæg (egen boring), ikke alment vandforsyningsanlæg eller blandet vandforsyning.



EJENDOMS DATA RAPPORT

Banegårdspladsen 4
5600 Faaborg

Rapport købt 2/10 2023
Rapport færdig 2/10 2023

Oplysninger vedr. aktuell vandforsyning er indhentet d. 2. oktober 2023

Matr.nr. 472b Faaborg Bygrunde

Vandforsyning..... Alment vandforsyningsanlæg

Kontaktoplysninger

Administrativ myndighed..... Kommunen

Jordforurening

Kortlagt jordforurening

Er der kortlagt jordforurening for ejendommen?.....Ja

Kortlagt jordforurening kan være betegnet som kortlagt på hhv. vidensniveau 1 (V1) og/eller vidensniveau 2 (V2) i henhold til lov om forurenede jord.

Oplysningen fremgår også af jordforureningsattesten.

Kortlagt jordforurening - V1

Et areal betegnes som kortlagt på vidensniveau 1, hvis der er tilvejebragt en faktisk viden om aktiviteter på arealet eller aktiviteter på andre arealer, der kan have været kilde til jordforurening på arealet.

Oplysninger vedr. kortlagt jordforurening - v1 er indhentet d. 2. oktober 2023

Matr.nr. 472b Faaborg Bygrunde

Er der kortlagt jordforurening af typen V1 for matrikelnummeret?..... Nej

Kontaktoplysninger

Administrativ myndighed..... Regionen (For Bornholm: Bornholms Regionskommune)

Kortlagt jordforurening - V2

Et areal betegnes som kortlagt på vidensniveau 2, hvis der er tilvejebragt et dokumentationsgrundlag, der gør, at det med høj grad af sikkerhed kan lægges til grund, at der på arealet er en jordforurening af en sådan art og koncentration, at forureningen kan have skadelig virkning på mennesker og miljø.

Oplysninger vedr. kortlagt jordforurening - v2 er indhentet d. 2. oktober 2023

Matr.nr. 472b Faaborg Bygrunde

Er der kortlagt jordforurening af typen V2 for matrikelnummeret?.....Ja

Kontaktoplysninger

Administrativ myndighed..... Regionen (For Bornholm: Bornholms Regionskommune)

Områdeklassificering

Er ejendommen beliggende i et område klassificeret som lettere forurenede?..... Ja

Her oplyses det, om ejendommen ligger i et område, hvor jorden antages at være lettere forurenede. Hvis ejendommen er omfattet af lettere forurening, kan der være anmeldeligt ved større jordflytning.



EJENDOMS DATA RAPPORT

Banegårdspladsen 4
5600 Faaborg

Rapport købt 2/10 2023
Rapport færdig 2/10 2023

Oplysninger vedr. områdeklassificering er indhentet d. 2. oktober 2023

Matr.nr. 472b Faaborg Bygrunde

Er matriklen beliggende i et større område klassificeret som lettere forurenet?..... Ja

Se kort for matriklen på Danmarks Miljøportal..... [Link](#)

Områder på matriklen:

Type..... Områdeklassificering (1 stk.)

Klasse..... Område med krav om analyser

Kontaktoplysninger

Administrativ myndighed..... Kommunen

Fredede fortidsminder, bygge- og beskyttelseslinjer

Kirkebyggelinjer

Er ejendommen beliggende indenfor en kirkebyggelinje?..... Ja

Kirkebyggelinjen er en 300 m beskyttelseszone målt fra kirkebygningen. Linjen skal sikre, at der ikke opføres bebyggelse over 8,5 m, som virker skæmmende på kirken.

Oplysninger vedr. kirkebyggelinjer er indhentet d. 2. oktober 2023

Matr.nr. 472b Faaborg Bygrunde

Er matriklen beliggende indenfor en kirkebyggelinje?..... Ja

Kontaktoplysninger

Administrativ myndighed..... Kommunen

Kontaktoplysninger - forklaring..... Kontakt egen kommune



Om ejendomsdatarapporten

Generelt om ejendomsdatarapporten

En ejendomsdatarapport bestilles efter fremsøgning af en given ejendom. Derefter henter systemet bag ejendomsdatarapporten oplysninger i offentlige registre om den pågældende ejendom. Enkelte oplysninger hentes hos kommunen. Med en oplysning menes et svar på et spørgsmål og evt. et bilag. De hentede oplysninger præsenteres i ejendomsdatarapportens forskellige elementer: en **rapport**, en række **bilag** samt et **appendiks**, hvor der kan læses nærmere om oplysningerne, der indgår i ejendomsdatarapporten. Endelig præsenteres et **overblik** over svarene i ejendomsrapporten. Alle ejendomsdatarapportens elementer kan ses online eller hentes som dokument i en fil (pdf) til elektronisk visning eller udskrift.

Du får besked pr e-mail/SMS, når rapporten er komplet. Det kan tage op til ti dage at få svar fra kommunen vedrørende enkelte oplysninger. I perioden fra rapporten er bestilt, til du modtager besked om, at rapporten er komplet, vil det fremgå af et hentet dokument, at ejendomsdatarapporten er en "Ikke komplet rapport". Når alle svar er modtaget, vil ejendomsdatarapporten få status som "Komplet" og du kan hente en ny komplet rapport.

Enkelte oplysninger i en ejendomsdatarapport må kun udleveres til ejendommens ejer eller en person, der har fået samtykke fra ejeren. Der kan derfor være oplysninger, som ikke fremgår af ejendomsdatarapporten.

Dette dokument indeholder alle svar i ejendomsdatarapporten. Nedenfor kan du se en liste over de bilag, der kan hentes, hvis de eksisterer. Yderligere information om oplysningen findes i Appendiks.

- BBR-meddelelse
- Ejendomsskattebillet (kun for ejer eller de der har samtykke fra ejer)
- Vurderingsmeddelelse
- Tilstandsrapport (kun for ejer eller de der har samtykke fra ejer)
- Elinstallationsrapport (kun for ejer eller de der har samtykke fra ejer)
- Energimærke
- Kort over vejforsyning
- Kort over Vejdirektoratets projekter
- Jordforureningsattest
- Eftersynsrapport
- Forfalden gældsoversigt (kun for ejer eller de der har samtykke fra ejer)

Ordforklaring - ejendomsoplysninger

BBR-meddelelsen

BBR-meddelelsen viser de oplysninger, kommunen har registreret om en ejendom i Bygnings- og Boligregistret (BBR). Oplysningerne på BBR-meddelelsen er et udtryk for de faktiske forhold på ejendommen, også selvom de ikke nødvendigvis er lovlige. Ansvaret for oplysningernes rigtighed på BBR-meddelelsen ligger hos ejeren af ejendommen.

Energimærkning

Et energimærke er en vurdering af en bygnings energimæssige tilstand. En bolig, der sælges, skal have et gyldigt energimærke udarbejdet af en energikonsulent.

Tilstandsrapport

En tilstandsrapport er resultatet af en bygningsgennemgang foretaget af en beskikket bygningssagkyndig. Tilstandsrapporten er en samlet skriftlig vurdering af en boligs synlige skader og tegn på skader.

Elinstallationsrapport

En elinstallationsrapport er resultatet af en autoriseret elinstallatørvirksomheds gennemgang af bygningens elinstallationer under huseftersynsordningen. Rapporten giver en professionel og objektiv gennemgang af elinstallationernes tilstand.



EJENDOMS DATA RAPPORT

Banegårdspladsen 4
5600 Faaborg

Rapport købt 2/10 2023
Rapport færdig 2/10 2023

Byggesag

En byggesag vedrører nybyggeri, til/ombygning, ændret anvendelse eller nedrivning (hel eller delvis). Kommunen registrerer oplysninger om byggesagen i Bygnings- og Boligregisteret (BBR), fx om byggeriets omfang, anmeldelse/ansøgning, tilladelser, påbegyndelse og fuldførelse. Visse byggesagstyper registreres ikke i BBR.

Byggeskadeforsikring

Siden 1. april 2008 har professionelle bygherrer været forpligtet til at tegne en byggeskadeforsikring i forbindelse med nybyggeri af private helårsboliger. Forsikringspligten gælder fra 1. juli 2012 i nogle tilfælde også, når der etableres nye boligenheder i eksisterende byggeri. Hvis ejendommen er omfattet af byggeskadeforsikring, vil der være en eftersynsrapport for hhv. 1-års og 5-års eftersyn.

Olietanke

Kommunen registrerer oplysninger om olietanke i Bygnings- og boligregisteret (BBR). Oplysningerne stammer typisk fra den af ejer eller bruger indsendte tankattest. Det bemærkes at olietankens registrering i BBR ikke i sig selv er en garanti for at tanken er lovlig. Der vises ikke oplysninger om tanke, der er fjernet fra ejendommen.

Fredede bygninger

Der er ca. 9.000 fredede bygninger i Danmark. Det er bygninger, som skønnes at have national interesse. Alle fredede bygninger er fredet både udvendigt og indvendigt, og der skal søges om tilladelse til alle ændringer, som går ud over almindelig vedligeholdelse.

Flexboligtilladelse

En flexboligtilladelse udstedes af kommunen. En flexboligtilladelse giver ejeren af en helårsbolig mulighed for at benytte sin helårsbolig som ferie- og fritidsbolig, med ret til senere at vende tilbage til at benytte boligen til helårsbeboelse uden krav om landzonetilladelse. En flexboligtilladelse kan følge enten ejer eller selve ejendommen.

Ejendomsskat (grundskyld)

Ejendomsskat opkræves af kommunen. Grundskylden beregnes som en promillesats af den laveste af de to seneste grundværdi ansættelser. Promillesatsen varierer afhængig af kommunen. Derudover kan der i den samlede ejendomsskat indgå grundskyld vedr. stuehuse og landbrug samt forskellige dækningsbidrag.

Ejendomsskattebillet

En ejendomsskattebillet indeholder oplysninger om opkrævning af den ejendomsskat (grundskyld mv.), som ejeren er forpligtet til at betale til kommunen. Ejendomsskattebilletten kan også indeholde andre afgifter, der opkræves af kommunen. Det er dog forskelligt fra kommune til kommune, hvilke afgifter der opkræves via ejendomsskattebilletten.

Indefrysning af grundskyldsstigning

Fra 2018-2021 er der vedtaget en midlertidig, indefrysningsordning af grundskyld. Indefrysningen betyder, at boligejerne ikke skal betale evt. grundskyldsstigninger nu, men i stedet får et lån på beløbet, som først tilbagebetales, når ejendommen sælges.

Ejendoms- og grundværdi

Ejendomsvurderingen er et skøn, hvor Vurderingsstyrelsen fastsætter ejendomsværdi, grundværdi og evt. fradrag for forbedringer. Ejendomsvurderingen har betydning for ejendomsskatter (ejendomsværdiskat og kommunal ejendomsskat). Vurdering er hidtil sket hvert andet år, men ejendomsvurderingssystemet er under omlægning. Indtil der kommer nyt ejendomsvurderingssystem, bruges 2011-vurderingen nedsat med 2½ procent for private ejendomme. For erhvervsjendomme bruges vurderingen fra 2014.

Vurderingsmeddelelse

Ejendomsvurderingen, som fremgår af vurderingsmeddelelsen, er et skøn, hvor Vurderingsstyrelsen fastsætter ejendomsværdi, grundværdi og evt. fradrag for forbedringer. Hidtil er vurderingsmeddelelserne sendt ud hvert andet år, men indtil der kommer nyt ejendomsvurderingssystem, sendes ikke automatisk en ny vurderingsmeddelelse. Derfor KAN vurderingsmeddelelsen for private ejendomme være fra 2011 og for erhvervsjendomme fra 2012. Se seneste vurdering under "Ejendoms- og grundværdi".

Forfalden gæld til kommunen

Forfalden gæld til kommunen er fortrinsberettiget gæld, hvor det er kommunen, der er kreditor. Der oplyses typisk om følgende former for gæld: Ejendomsskat, skorstensfejning, rottebekæmpelse, vejvedligeholdelse og lignende. At et gældskrav er fortrinsberettiget betyder, at kravet hæfter på den faste ejendom uden tinglysning og forud for al anden pantegæld. Fortrinsretten fremgår af Tinglysningslovens § 4 og en række sektorlove.



EJENDOMS DATA RAPPORT

Banegårdspladsen 4
5600 Faaborg

Rapport købt 2/10 2023
Rapport færdig 2/10 2023

Huslejenævnsager

I alle kommuner findes et huslejenævn, som afgør de tvister, der opstår imellem lejere og udlejere i private lejeboliger. Nævnet skal indberette sager til Nævnsdatabasen. Indberetningen omfatter sager, som modtages i nævnet den 1. september 2012 og senere. Der kan være tale om verserende og/eller afgjorte sager om fx om huslejens størrelse.

Arbejderbolig

Arbejderboliger er ejendomme, hvor der er ydet statslån til køb af parcellen og opførelse af beboelsen. Lånet forfalder til ubetinget indfrielse ved ejerskifte, dog kan en efterlevende ægtefælle ansøge om gældsovertagelse. Der er bopælspligt for ejeren på ejendommen.

Jordrente

Ejere af ejendomme, der påhviler jordrenteforpligtelse, skal betale en halvårlig afgift på 2% af ejendommens kontante grundværdi til staten. Jordrenteforpligtelsen kan overtages af en køber af ejendommen. Jordrenteforpligtelsen kan endvidere afløses ved indbetaling af en afløsningssum.

Statstilskud efter stormfald

Staten kan efter ansøgning yde tilskud til oprydning eller gentilplantning af private fredskove, der er væltet som følge af storme. Tilskuddet gives kun til skovejere, som har tegnet en basisforsikring mod stormfald.

Zonestatus

Zonestatus kan være landzone, byzone eller sommerhusområde. Afhængig af zonestatus kan der være forskellige bestemmelser for anvendelse af ejendommen. I landzone skal der fx søges om landzonetilladelse ved større byggeri, mens der i byzone ofte er lokalplaner, der fastsætter regler om bebyggelse og anvendelse af arealer.

Lokalplaner

Grundejerne må ikke bygge nyt, ændre anvendelse osv. i strid med en lokalplan. Kommunalbestyrelsen kan – efter nabohøring – dispensere fra en lokalplan, hvis dispensationen ikke er i strid med principperne i planen.

Landzonetilladelser

En landzonetilladelse udstedes af kommunen. Den kræves som udgangspunkt for, at man i landzone må opføre nyt byggeri eller foretage udstykning eller ændring i anvendelsen af bestående bebyggelse og ubebyggede arealer.

Kommuneplaner

Kommuneplanen omfatter en periode på 12 år og fastlægger de overordnede mål og retningslinjer for den enkelte kommunes udvikling. Den udgør rammen for udarbejdelse af lokalplaner og er grundlag for behandling af en række sager, herunder den konkrete administration i det åbne land og ansøgninger om byggetilladelse.

Varmeplaner

I kommunens varmeplan fastlægges områder, der forventes at blive fjernvarmeforsynet (kollektiv varmeforsyning), herunder en forventet tidshorisont herfor, samt områder, der fremover forventes individuelt forsynet med vedvarende energi (ingen kollektiv varmeforsyning).

Varmeforsyning

Oplysningen angiver, hvilken forsyningsform, der er til rådighed for området. Det kan fx være naturgas eller fjernvarme. Desuden oplyses om eventuel tilslutningspligt/forblivelsespligt til en forsyningsform samt om eventuelle forbud mod visse opvarmningstyper (typisk el).

Vejforsyning

Der leveres kort for området omkring ejendommen. Kortet viser med farvemarkering de veje, som vejmyndigheden har registreret som værende hhv. offentlige, privat fællesveje eller private/almene veje. Status for veje uden farvemarkering er ikke oplyst. Kontakt kommunen for oplysninger om disse.

Vejdirektoratets projekter

Der leveres kort for området omkring ejendommen. Kortet viser med farvemarkering om ejendommen er beliggende indenfor et vejforsyningsprojekt, som vejmyndigheden enten undersøger, planlægger eller er ved at anlægge. Eksisterer der ingen vejforsyningsprojekter nær ejendommen vil kun farvemarkering af selve ejendommens placering blive vist.

Hovedstadsområdets transportkorridorer

Transportkorridorerne i hovedstadsområdet er arealer, der er reserveret til fremtidige motorveje og baner m.m. De er en del af den overordnede fysiske planlægning og har hjemmel i planloven. Det betyder, at de respektive grundejere ikke får erstatning for de begrænsninger, de får pålagt i denne sammenhæng. Hovedstadsområdet omfatter i denne forbindelse kommunerne i Region Hovedstaden, bortset fra Bornholms Regionskommune, samt Greve, Køge, Lejre, Roskilde, Solrød og Stevn kommuner.



EJENDOMS DATA RAPPORT

Banegårdspladsen 4
5600 Faaborg

Rapport købt 2/10 2023
Rapport færdig 2/10 2023

Landsplandirektiv "Baltic Pipe"

Baltic Pipe er en ny gastransmissionsledning, der vil sikre forsyningsikkerheden for naturgas i Danmark. Desuden vil gastransmissionsledningen få forbindelse til gasfelter i Nordsøen og gastransmissionsnettet i Polen.

Landsplandirektiv "Udviklingsområder"

Inden for et udviklingsområde i kystnærhedszonen har en kommune mulighed for at inddrage nye arealer i byzone og planlægge for anlæg i landzone, uden en særlig planlægningsmæssig eller funktionel begrundelse for kystnær lokalisering efter reglen i planlovens § 5 a, stk. 1. nr. 1. I et udviklingsområde er landzonereglerne lempelige end i den øvrige kystnærhedszone

Aktuelle afløbsforhold

Her oplyses hvordan spildevand og regnvand bortledes fra ejendommen.

Aktuel vandforsyning

Her oplyses hvilken form for vandforsyning ejendommen er tilkøbt, fx alment eller privat alment vandforsyningsanlæg.

Påbud/dispensationer/anbefalinger vedr. vandindvindingsanlæg på ejendommen

Kommunalbestyrelsen indberetter oplysninger af betydning for ejendomshandler med henblik på offentliggørelse og videregivelse af visse oplysninger på vandforsyningslovens område til den fælles offentlige database for geologi, grund- og drikkevand, Jupiter.

Grundvand - Drikkevandsinteresser

Oplysningen viser, om ejendommen er beliggende indenfor et drikkevandsområde. Afhængig af drikkevandsområdets kategorisering kan der være begrænsninger for anvendelse af arealerne på ejendommen.

Grundvand - Følsomme indvindingsområder

Oplysningen er etableret for at beskytte drikkevandet nitrat- og sprøjtemiddelfølsomme indvindingsområder. Hvis ejendommen er beliggende indenfor et følsomt indvindingsområde, kan der være begrænsninger for anvendelse af arealerne på ejendommen.

Jordforureningsattest

Danmarks Miljøportals jordforureningsattest viser oplysninger om jordforurening for matriklen. Attesterne dannes ud fra regionernes og kommunernes oplysninger om jordforurening.

Kortlagt jordforurening

Kortlagt jordforurening kan være betegnet som kortlagt på hhv. vidensniveau 1 (V1) og/eller vidensniveau 2 (V2) i henhold til lov om forurenede jord. Oplysningen fremgår også af jordforureningsattesten.

Områdeklassificering

Områdeklassificeringen inddeles i tre klasser; "Analysefrit område (Kategori 1)", "Analysefrit område (Kategori 2)" og "Område med krav om analyser". Byzoneområder klassificeres som udgangspunkt som lettere forurenede. Områdeklassificeringen er dog ikke nødvendigvis altid sammenfaldende med byzonen. Hvis ejendommen er omfattet af områdeklassificering, kan der være anmeldeligt ved større jordflytning.

Påbud iht. jordforureningsloven

Her kan du se, om kommunen har udstedt påbud på ejendommen efter reglerne i lov om forurenede jord. Der oplyses om påbud efter §§ 9(2), 10, 44(2), 48, 72a, jf. § 7, nr. 1 i bekendtgørelse om indberetning af jordforureningsdata.

Fredskov

Når en skov er fredskovspligtig, betyder det, at den, der ejer skovarealet, til enhver tid har pligt til at anvende det til skovbrugsformål. Med fredskovspligten følger desuden en række regler, der tilsammen sikrer den langsigtede skovdyrkning.

Majoratsskov

Majoratsskov er i følge skovloven arealer, der skal holdes under én ejer. Skovmyndigheden (miljøstyrelsens lokale enhed) kan give tilladelse til at ophæve majoratsskov noteringen på hele eller dele af skoven.

Beskyttet natur

Beskyttet natur kan være beskyttede naturtyper eller vandløb jf. naturbeskyttelsesloven § 3. Hvis ejendommen er beliggende indenfor et område med beskyttet natur, kan der være begrænsninger for anvendelse af arealerne på ejendommen.



EJENDOMS DATA RAPPORT

Banegårdspladsen 4
5600 Faaborg

Rapport købt 2/10 2023
Rapport færdig 2/10 2023

Internationale naturbeskyttelsesområder

Internationale beskyttelsesområder er opdelt i hhv. Ramsarområder, Fuglebeskyttelsesområder og Habitatområder. Hvis ejendommen er beliggende indenfor et område med internationale beskyttelsesområder, kan der være begrænsninger for anvendelse af arealerne på ejendommen.

Landbrugspligt

Der er som udgangspunkt landbrugspligt på alle ejendomme, der er over 2 ha (20.000 m²). Når en ejendom er noteret med landbrugspligt, er den omfattet af landbrugslovens regler. Det betyder, at der gælder særlige regler for disse ejendomme f.eks. ved køb og salg. Der er ikke noget krav om, at en ejendom med landbrugspligt skal anvendes til landbrug eller lignende.

Fredede fortidsminder og fortidsmindebeskyttelseslinjer

Vedr. fredningsstatus:

- A. Fredet før 1937
- B. Fredet 1937 eller senere
- C. Ikke fredningsværdig 1937-56
- D. Ikke fredet eller aflyst før 2009
- U. -

Beskyttede sten- og jorddiger

Oplysningen omfatter sten- og jorddiger, som er beskyttet mod tilstandsændringer, jf. museumsloven. Oplysningen er vejledende og må derfor ikke anvendes til at afgøre, om der er beskyttede diger i et område.

Skovbyggelinjer

Skovbyggelinjen er en zone på 300 m omkring skove. Skovbyggelinjen gælder for alle offentlige skove og for private skove med et sammenhængende areal på mindst 20 ha. Inden for byggelinjen er der forbud mod at bygge.

Sø- og åbeskyttelseslinjer

Søbeskyttelseslinjen har til formål at sikre søer som værdifulde landskabselementer og som levesteder og spredningskorridorer for plante- og dyreliv. Inden for beskyttelseslinjen er der generelt forbud mod ændringer, dvs. at der ikke må placeres bebyggelse, foretages ændringer i terrænet, beplantningen o.l.

Kirkebyggelinjer

Kirkebyggelinjen er en 300 m beskyttelseszone målt fra kirkebygningen. Den skal sikre, at der ikke opføres bebyggelse over 8,5 m, som virker skæmmende på kirken.

Klitfredningslinje

Klitfredningslinjen er en 300 meter beskyttelseszone langs den jyske vestkyst ved Skagerrak og Vesterhavet. Det er ikke tilladt at ændre tilstanden af klitfredede arealer eller at udøve aktiviteter, der kan føre til øget risiko for sandflugt.

Strandbeskyttelseslinje

I åbne landskaber ligger strandbeskyttelseslinjen typisk 300 m fra kysten. I bebyggede områder typisk 100 m eller mindre fra kysten. Inden for en strandbeskyttelseslinje må der blandt andet ikke placeres bebyggelse som fx bygninger, skure, campingvogne og master eller foretages ændringer i terrænet, tilplantning eller hegning.



EJENDOMS DATA RAPPORT

Appendiks

Banegårdspladsen 4
5600 Faaborg

Rapport købt 2/10 2023

Rapport færdig 2/10 2023





EJENDOMS DATA RAPPORT

Banegårdspladsen 4
5600 Faaborg

Rapport købt 2/10 2023
Rapport færdig 2/10 2023

Appendiks

Indhold

Bygninger	4
BBR-meddelelsen.....	4
Energimærkning.....	4
Tilstandsrapport.....	5
Einstallationsrapport.....	6
Byggesag.....	6
Byggeskadeforsikring BBR.....	7
Byggeskadeforsikring BSFS.....	8
Olietanke.....	8
Fredede bygninger.....	9
Flexboligtilladelse.....	10
Økonomi	10
Ejendomsskat (grundskyld).....	10
Ejendomsskattebillet.....	11
Indefrysning af grundskyldsstigning.....	12
Ejendoms- og grundværdi.....	12
Vurderingsmeddelelse.....	13
Forfalden gæld på ejendommen fra før 2017.....	14
Forfalden gæld til kommunen på ejendommen.....	15
Forfalden gæld til kommunen på moderejendom.....	15
Forfalden gæld vedr. renovation.....	15
Huslejenævnsager.....	16
Arbejderbolig.....	16
Jordrente.....	17
Statstilskud efter stormfald.....	17
Planer	18
Zonestatus.....	18
Lokalplaner, vedtagne.....	19
Lokalplaner, forslag.....	20
Landzonetilladelse.....	20
Kommuneplaner, vedtagne.....	20
Kommuneplaner, forslag.....	21
Kommuneplanramme, vedtaget.....	21
Kommuneplanramme, forslag.....	21
Kommuneplanstrategi, vedtaget.....	22
Kommuneplanstrategi, forslag.....	22
Kommuneplantillæg, vedtaget.....	22
Kommuneplantillæg, forslag.....	22
Kommuneplantillæg, vvm, vedtaget.....	22
Kommuneplantillæg, vvm, forslag.....	22
Kloakopland, vedtaget.....	22
Kloakopland, forslag.....	23
Udtræden af spildevandsforsyning, vedtaget.....	23
Udtræden af spildevandsforsyning, forslag.....	24
Spildevandsplan.....	24
Renseklasse.....	25
Varmeplaner.....	25
Forsyningsområde, vedtaget.....	26
Område med forsyningsforbud, vedtaget.....	26
Område med tilslutningspligt, vedtaget.....	27
Vejforsyning.....	28
Vejdirektoratets projekter.....	28
Hovedstadsområdets transportkorridorer.....	29
Landsplandirektiv "Baltic Pipe".....	30
Landsplandirektiv "Udviklingsområder 2019".....	30
Landsplandirektiv "Udviklingsområder 2021".....	31
Spildevand og drikkevand	32
Aktuelle afløbsforhold.....	32



EJENDOMS DATA RAPPORT

Banegårdspladsen 4
5600 Faaborg

Rapport købt 2/10 2023
Rapport færdig 2/10 2023

Tilladelser vedr. spildevandsforhold på ejendommen.....	32
Påbud vedr. spildevandsforhold på ejendommen.....	33
Medlemskab af spildevandsforsyning.....	33
Aktuel vandforsyning.....	33
Påbud/dispensationer/anbefalinger vedr. vandindvindingsanlæg/-boringer.....	34
Grundvand - Drikkevandsinteresser.....	34
Grundvand - Følsomme indvindingsområder.....	35

Jordforurening	36
Jordforureningsattest.....	36
Kortlagt jordforurening - V1.....	36
Kortlagt jordforurening - V2.....	37
Områdeklassificering.....	37
Påbud iht. jordforureningsloven.....	38

Natur, skov og landbrug	38
Fredskov.....	38
Majoratsskov.....	39
Beskyttede naturtyper.....	40
Beskyttede vandløb.....	40
Fuglebeskyttelsesområder.....	41
Habitatområder.....	41
Ramsarområder.....	42
Landbrugspligt.....	43

Fredede fortidsminder, bygge- og beskyttelseslinjer	43
Fredede fortidsminder.....	43
Fortidsmindebeskyttelseslinjer.....	44
Beskyttede sten- og jorddiger.....	45
Skovbyggelinje.....	46
Søbeskyttelseslinje.....	46
Åbeskyttelseslinje.....	46
Kirkebyggelinjer.....	47
Klitfredningslinje.....	47
Strandbeskyttelseslinje.....	48



Banegårdspladsen 4
5600 Faaborg

Rapport købt 2/10 2023
Rapport færdig 2/10 2023

Bygninger

BBR-meddelelsen

Resumé

BBR-meddelelsen viser de oplysninger, kommunen har registreret om en ejendom i Bygnings- og Boligregisteret (BBR). Oplysningerne på BBR-meddelelsen dækker bl.a. areal, beliggenhed, anvendelse, installationer, vand- og afløbsforhold og ydervægs- og tagdækningsmaterialer. Oplysningerne i BBR-meddelelsen skal afspejle de faktiske forhold på ejendommen- også selvom de ikke nødvendigvis er lovlige. Ansvar for at oplysningerne på BBR-meddelelsen er korrekte, ligger hos ejeren.

Formål

Formålet med BBR-meddelelsen er at fremstille de oplysninger, det offentlige har registreret om en ejendom i Bygnings- og Boligregisteret (BBR) på en let og overskuelig måde. Oplysningerne på BBR-meddelelsen ligger bl.a. til grund for ejendomsvurderingen ligesom oplysningerne anvendes i forbindelse med en ejendomshandel. Data fra BBR stilles til rådighed for offentlige myndigheder, private virksomheder samt forsyningsselskaber via ois.dk.

Baggrund

Bygnings- og Boligregisteret (BBR) er et landsdækkende register med data om landets bygninger og boliger. Registeret blev oprettet i 1977 ved indsamling af oplysninger på spørgeskemaer fra samtlige af landets ejere. Oprindeligt blev registeret oprettet til brug for bl.a. folkeboligtælling og ejendomsvurdering. Registeret opdateres løbende via kommunerne, især via byggesagsbehandlinger.

Lovgivningsmyndighed:

Udviklings- og Forenklingsstyrelsen

Lovgrundlag:

"BBR-Loven" LBK nr 797 af 06/08/2019 og "OIS-Bekendtgørelsen" BEK nr. 195 af 07/03/2008, § 14.

Datakilde:

Bygnings- og Boligregisteret (BBR)

Link til mere info:

<https://ejendomsinfo.dk/bbr-meddelelsen>

Kontaktoplysninger

Administrativ myndighed: Kommunen

Energimærkning

Resumé

Et energimærke er en vurdering af en bygnings energimæssige tilstand. En bolig, der sælges, skal have et gyldigt energimærke udarbejdet af en energikonsulent jf. bekendtgørelse om energimærkning af bygninger.

Formål

Energimærkningen har to formål: 1. At vise hvor store energiudgifterne, der er for boligen - for eksempel til olie, gas, fjernvarme og vand. 2. Give overblik over de energimæssige forbedringer, det kan betale sig at gennemføre, hvad de går ud på, hvad de koster at gennemføre, og hvor stor besparelse der kan opnås på el- og varmeregninger.

Lovgivningsmyndighed:

Energistyrelsen



EJENDOMS DATA RAPPORT

Banegårdspladsen 4
5600 Faaborg

Rapport købt 2/10 2023
Rapport færdig 2/10 2023

Lovgrundlag:

"Lov om fremme af energibesparelser i bygninger" LBK nr. 1923 af 08/10/2021 og "Bekendtgørelse om energimærkning af bygninger" BEK nr 1651 af 18/11/2020.

Datakilde:

Energistyrelsens system til energimærker

Link til mere info:

<http://boligejer.dk/energimaerkning-boliger>

Kontaktoplysninger

Administrativ myndighed: Energistyrelsen, EMO-sekretariatet

Tlf: 88737310

Email: emo-info@ens.dk

www: <https://ens.dk/ansvarsomraader/energimaerkning-af-bygninger>

Tilstandsrapport

Resumé

En tilstandsrapport er resultatet af en bygningsgennemgang foretaget af en beskikket bygningsagkyndig. Tilstandsrapporten er en samlet skriftlig vurdering af en boligs synlige skader og tegn på skader. Den bygningsagkyndige sammenligner boligen med andre boliger af samme type og alder - ikke et nyt hus. Udover tilstandsrapporten skal sælger for at anvende huseftersynsordningen have en autoriseret elinstallatørvirksomhed til at udarbejde en elinstallationsrapport med resultatet af en gennemgang af boligens elinstallationer. Se punktet Elinstallationsrapport. Huseftersynsordningen er frivillig, men en forudsætning for, at sælger kan undgå at hæfte for skjulte skader ved boligen, og at køber kan tegne en ejerskifteforsikring.

Formål

Fremlægger sælger en tilstandsrapport, en elinstallationsrapport og oplysning om ejerskifteforsikring, samt tilsagn om at betale halvdelen af udgiften til det fremlagte tilbud på ejerskifteforsikring forud for indgåelse af en aftale om salg af fast ejendom frigøres denne for sit almindelige ansvar for bygningsmæssige fejl og mangler. Endvidere kan køber tegne en ejerskifteforsikring.

Lovgivningsmyndighed:

Sikkerhedsstyrelsen

Lovgrundlag:

"Lov om forbrugerbeskyttelse ved erhvervelse af fast ejendom m.v.," LBK nr. 1123 af 22/09/2015 og "lov om beskikkede bygningsagkyndige m.v.," LBK nr. 1532 af 21/12/2010

Datakilde:

Indberetningssystem for tilstandsrapporter (HEweb)

Link til mere info:

<https://boligejer.dk/huseftersynsordningen-tilstandsrapporter>

Kontaktoplysninger

Administrativ myndighed: Sikkerhedsstyrelsen

Esbjerg Brygge 30, 6700 Esbjerg

Tlf: 33 73 20 00

Email: sik@sik.dk

www: <http://www.sik.dk/>



EJENDOMS DATA RAPPORT

Banegårdspladsen 4
5600 Faaborg

Rapport købt 2/10 2023
Rapport færdig 2/10 2023

Elinstallationsrapport

Resumé

En elinstallationsrapport indeholder resultatet af gennemgangen af bygningens el-installationer. Ved gennemgangen vurderes elinstallationernes funktionsdygtighed og hvorvidt de opfylder de krav, som var gældende, da de blev udført eller ændret. Udover elinstallationsrapporten skal sælger for at anvende huseftersynsordningen have en bygnings-sagkyndig til at udarbejde en tilstandsrapport med resultatet af en gennemgang af bygningernes synlige skader og tegn på skader. Se Tilstandsrapport. Huseftersynsordningen er frivillig, men er en forudsætning for at sælger kan undgå at hæfte for skjulte skader ved boligen, og for at køber kan tegne en ejerskifteforsikring.

Formål

Fremlægger sælger en tilstandsrapport, en elinstallationsrapport og oplysning om ejerskifteforsikring, samt tilsagn om at betale halvdelen af udgiften til det fremlagte tilbud på ejerskifteforsikring forud for indgåelse af en aftale om salg af fast ejendom, frigøres denne for sit almindelige ansvar for bygningsmæssige fejl og mangler. Endvidere kan køber tegne en ejerskifteforsikring.

Lovgivningsmyndighed:

Sikkerhedsstyrelsen

Lovgrundlag:

"Lov om forbrugerbeskyttelse ved erhvervelse af fast ejendom m.v.", LBK nr. 1123 af 22/09/2015 og "Bekendtgørelse om elinstallationsrapporter som led i huseftersynsordningen", BEK nr 626 af 02/06/2017

Datakilde:

Indberetningssystem for elinstallationsrapporter (EeWeb)

Link til mere info:

<http://boligejer.dk/elinstallationsrapport>

Kontaktoplysninger

Administrativ myndighed: Sikkerhedsstyrelsen

Esbjerg Brygge 30, 6700 Esbjerg

Tlf: 33 73 20 00

Email: sik@sik.dk

www: <http://www.sik.dk>

Byggesag

Resumé

En byggesag vedrører byggeri, herunder tilbygninger, væsentlige ombygninger, væsentlige anvendelsesændringer, lovliggørelse eller nedrivning (hel eller delvis). Et byggearbejde må ikke påbegyndes uden byggetilladelse fra kommunen, som er bygningsmyndighed. I mindre byggesager er der ikke krav om byggetilladelse, under forudsætning af, at bygningsreglementet overholdes. Med bygningsreglementet BR18, der trådte i kraft 1. juli 2018 skal kommunerne ikke længere påse de tekniske krav for byggeriet i byggesagsbehandling, men der er forsat krav om byggetilladelse. Den tekniske byggesagsbehandling for byggeri der er omfattet af certificeringsordningen dvs. mere komplekst byggeri i relation til konstruktioner og brand skal herefter dokumenteres af certificerede rådgivere. For de andre tekniske krav i bygningsreglementet skal kommunerne gennemføre en efterfølgende stikprøvekontrol i den dokumentation, som indsendes i forbindelse med ibrugtagningstilladelsen.

Formål

Registrering af byggesager i BBR sker bl.a. af hensyn til den løbende statistik over byggeaktiviteten. Oplysningen kan f.eks. også bruges til at orientere eventuelle købere eller långivere om, at der verserer uafsluttede byggesager på ejendommen.



EJENDOMS DATA RAPPORT

Banegårdspladsen 4
5600 Faaborg

Rapport købt 2/10 2023
Rapport færdig 2/10 2023

Baggrund

I Bygnings- og Boligregistret (BBR) registrerer kommunen oplysninger, der vedrører byggesagen, fx oplysninger om byggeriets omfang, tilladelser, påbegyndelsesdato og afslutningsdato. Man skal dog være opmærksom på, at visse byggesagstyper ikke registreres i BBR. Det kan f.eks. gælde byggesager vedr. tekniske anlæg (master, gylletanke m.v.) eller byggesager vedr. konstruktionsændringer i etageejendomme (gennembrydning af bærende vægge, udvendige altaner m.v.). Man skal også være opmærksom på, at byggesager, der ikke kræver ibrugtagningstilladelse, godt kan være afsluttet i BBR, selvom der stadig udestår nogle afsluttende dokumenter i sagen. Sådanne forhold vil ikke blive vist som verserende byggesag, men vil ofte være noteret på BBR-meddelelsen.

Lovgivningsmyndighed:

Bolig - og Planstyrelsen

Lovgrundlag:

"Byggeloven", LBK nr. 1178 af 23/09/2016

Datakilde:

Bygnings- og Boligregistret (BBR)

Link til mere info:

<https://www.borger.dk/Sider/Byggeriets-regler.aspx>

Kontaktoplysninger

Administrativ myndighed: Kommunen

Byggeskadeforsikring BBR

Resumé

Her kan der ses detaljerede oplysninger vedr. en eventuel byggeskadeforsikring. Hvis der er byggeskadeforsikring for en bygning, vil eventuelle eftersynsrapporter kunne ses under "Byggeskadeforsikring BSFS". Byggeskadeforsikringsordningen gælder for alle private helårsboliger, hvor byggeansøgningen er indleveret til kommunen efter 1. april 2008.

Formål

Byggeskadeforsikringsordningen blev indført i 2008 og har til formål at sikre boligejere mod alvorlige byggeskader på en nyopført bolig (fx sætningsskader, skimmelsvamp eller utætte tage), som har betydning for boligens levetid og funktionalitet.

Baggrund

Det er lovpligtigt for en professionel bygherre at tegne en byggeskadeforsikring, hvis der er tale om nybyggeri der hovedsageligt skal anvendes til helårsbeboelse (dvs. sommerhuse m.v. er ikke omfattet) med henblik på salg. Udlejningsejendomme kan siden 1. juli 2016 på nærmere angivne betingelser undtages kravet om byggeskadeforsikring. Selvbyggere er ligeledes ikke forpligtede til at tegne forsikringen. Forsikringspligten gælder også, når der etableres nye boligenheder i eksisterende byggeri, der ikke hidtil har været anvendt til beboelse, og hvor ombygningens karakter og værdi er væsentlig efter byggelovens § 2. I forbindelse med byggesagens afslutning registrerer kommunen i Bygnings- og Boligregistret (BBR), om bygningen er omfattet af byggeskadeforsikringsordningen, og i givet fald hvilket forsikringssselskab der er tale om. Forsikringen er gældende i 10 år fra udstedelsesdatoen.

Lovgivningsmyndighed:

Plan - og Boligstyrelsen

Lovgrundlag:

"Byggeloven" LBK nr. 1178 af 23/09/2016 samt "BBR-loven" LBK nr 797 af 06/08/2019

Datakilde:

Bygnings- og Boligregistret (BBR)



EJENDOMS DATA RAPPORT

Banegårdspladsen 4
5600 Faaborg

Rapport købt 2/10 2023
Rapport færdig 2/10 2023

Link til mere info:

<https://boligejer.dk/byggeskaderapporter-den-obligatoriske-byggeskedeforsikring>

Kontaktoplysninger

Administrativ myndighed: Kommunen

Byggeskedeforsikring BSFS

Resumé

Her kan der ses eventuelle eftersynsrapporter for eftersyn, som er udført efter hhv. 1 år og 5 år, hvis der er byggeskedeforsikring for ejendommen. Eftersynsrapporterne vises dog kun for ejer eller fuldmagtshaver. Under "Byggeskedeforsikring BBR" kan der ses yderligere oplysninger vedr. forsikringen.

Formål

Formålet med 1-års eftersynet er at give bygningssejeren og forsikringsselskabet oplysninger om byggetekniske svigt, således at ejeren og forsikringsselskabet har et veldokumenteret grundlag for at få byggeriets parter til at udbedre fejl og mangler. Formålet med 5-års eftersynet er dels at finde ud af, om der er bygningsdele der har udviklet skade, dels at undersøge om de svigt, der blev registreret ved 1- års eftersynet, er blevet udbedret.

Baggrund

Loven om obligatorisk byggeskedeforsikring trådte i kraft 1. april 2008. Efter denne dato skal der foreligge et tilbud på en byggeskedeforsikring i forbindelse med den ansøgning om byggetilladelse, der indgives til kommunen. I forsikringens løbetid på 10 år skal forsikringsselskabet gennemføre to eftersyn af din bolig eller af en bolig, der er magen til - hvis du f.eks. bor i et nybygget lejlighedskompleks. Forsikringsselskabet kan nemlig lave stikprøve-eftersyn, hvis to eller flere boliger er meget ens.

Lovgivningsmyndighed:

Bolig - og Planstyrelsen

Lovgrundlag:

"Byggeloven" LBK nr. 1178 af 23/09/2016, §25A - §25F samt "Bekendtgørelse om byggeskedeforsikring" BEK nr. 1292 af 24/10/2007 med ændringer.

Datakilde:

Byggeskedeforsikringssystemet (BSFS)

Link til mere info:

<https://bpst.dk/byggeri>

Kontaktoplysninger

Administrativ myndighed: Kommunen

Olietanke

Resumé

For enhver olietank på en ejendom, skal der indberettes oplysninger til kommunen. Dette gælder uanset om tanken/tankene er i brug eller om de er sløjfede. Når en olietank sløjfes, kan den enten forblive på stedet eller fjernes. Der er fastsat regler om hvornår en olietank skal sløjfes, herunder sløjfningsterminer for forskellige typer af tanke samt regler for hvordan en olietank skal sløjfes. Olietankene vil typisk være registreret med oplysning om fabrikations og etableringsår, en række tekniske data samt oplysning om evt. renovering og/eller sløjfning. Oplysningerne registreres i Bygnings- og boligregisteret (BBR) og stammer typisk fra den af ejer eller bruger indsendte tankattest. Det bemærkes at olietankens registrering i BBR ikke i sig selv er en garanti for at tanken er lovlig. Der vises ikke oplysninger om tanke, der er fjernet fra ejendommen. Hvis der er svaret "Ja" til at der er registreret olietanke på ejendommen, men den enkelte olietank ikke er vist i Ejendomsdatarapporten, fremgår detaljerede oplysninger om olietankene af BBR-meddelelsen.



EJENDOMS DATA RAPPORT

Banegårdspladsen 4
5600 Faaborg

Rapport købt 2/10 2023
Rapport færdig 2/10 2023

Formål

Oplysningerne gives fordi det er relevant at få oplyst om kommunen har registreret oplysninger om olietanke på ejendommen.

Baggrund

Ejer eller bruger af en tank skal i henhold til olietankbekendtgørelsen indberette oplysninger om olietanke til kommunen i forbindelse med etablering, renovering og sløjfning. Kommunen har haft mulighed for, men ikke pligt til at registrere olietanke i Bygnings- og Boligregistret (BBR) siden 1970. I 2011 er der gennemført en systematisk registrering i BBR af kommunernes oplysninger fra 1970-2011 vedr. tanke til opbevaring af mineralske olieprodukter og fra 1. januar 2012 har kommunen haft pligt til at registrere og ajourføre disse specifikke minimums oplysninger om olietanke i BBR i takt med, at de indberettes fra ejer eller bruger. Pligten gælder såvel overjordiske som nedgravede tanke. Hvis der er uoverensstemmelse mellem olietanksoplysninger i BBR og de faktiske forhold, har ejeren pligt til at meddele dette til kommunen.

Lovgivningsmyndighed:

Miljøstyrelsen

Lovgrundlag:

"Olietankbekendtgørelsen," BEK nr 1257 af 27/11/2019

Datakilde:

Bygnings- og Boligregistret (BBR)

Link til mere info:

<http://mst.dk/affald-jord/jordforurening/miljoeregler-for-olietanke/>

Kontaktoplysninger

Administrativ myndighed: Kommunen

Fredede bygninger

Resumé

Der er ca. 9.000 fredede bygninger i Danmark. Størstedelen af dem er privatejede. Ejeren af en fredet ejendom har pligt til at holde bygningen i forsvarlig stand. Det betyder, at fredningsværdierne skal opretholdes, og at taget, ydervæggene, dørene og vinduerne som minimum skal være tætte og i orden. Alle fredede bygninger er fredet både ind- og udvendigt. Når en bygning er fredet skal der søges om tilladelse til alle ændringer, der går ud over almindelig vedligeholdelse. Både små og store ændringer kræver tilladelse. Lige fra en tagomlægning eller flytning af en skillevæg, til opsætning af et skilt på facaden. Der ydes ikke erstatning i forbindelse med bygningsfredning, men fredede bygninger er omfattet af en række direkte og indirekte støtteordninger. Registreringen af de fredede bygninger er Kulturstyrelsens ansvar, og den finder sted i henhold til lov om bygningsfredning og bevaring af bygninger.

Formål

Formålet fredning af bygninger er, at værne landets ældre bygninger af arkitektonisk, kulturhistorisk eller miljømæssig værdi, herunder bygninger, der belyser bolig-, arbejds- og produktionsvilkår og andre væsentlige træk af den samfundsmæssige udvikling.

Lovgivningsmyndighed:

Slots- og Kulturstyrelsen

Lovgrundlag:

"Bygningsfredningsloven" LBK nr 219 af 06/03/2018 .

Datakilde:

Fredede og Bevaringsværdige Bygninger (FBB)



EJENDOMS DATA RAPPORT

Banegårdspladsen 4
5600 Faaborg

Rapport købt 2/10 2023
Rapport færdig 2/10 2023

Link til mere info:

<https://slks.dk/bygningsfredning/>

Kontaktoplysninger

Administrativ myndighed: Slots- og Kulturstyrelsen

Hammerichsgade 14, DK-1611, 1611 København

Tlf: 33954200

Email: post@slks.dk

www: <http://slks.dk>

Flexboligtilladelse

Resumé

Fleksboliger er en mulighed for at tage eksisterende helårsboliger i brug som fritidsboliger og efterfølgende kunne genoptage anvendelse som helårsbolig. Siden 2013 har kommunerne kunne tildele en flexboligtilladelse gennem flexboligordningen, for at modvirke at flere huse står tomme og eksempelvis forfalder i landområdet, hvor befolkningstallet har været faldende. Som ejer eller som potentiel køber af en helårsbolig kan man derfor ansøge kommune om at benytte sin helårsbolig som ferie- og fritidsbolig, med ret til senere at vende tilbage at benytte boligen til helårsbeboelse uden krav om landzonetilladelse. En flexboligtilladelse kan følge enten ejer eller selve ejendommen.

Formål

Fleksboligordningen har til formål at øge væksten i landdistrikterne, modvirke affolkning og forfald af boliger og samtidig fremme omsætteligheden af boliger i landdistrikterne.

Lovgivningsmyndighed:

Bolig- og Planstyrelsen

Lovgrundlag:

Boligreguleringslovens § 50, stk. 1 og Planlovens § 41a.

Datakilde:

Bygnings- og Boligregisteret (BBR)

Link til mere info:

<https://planinfo.erhvervsstyrelsen.dk/fleksboligordningen>

Kontaktoplysninger

Administrativ myndighed: Kommunen

Økonomi

Ejendomsskat (grundskyld)

Resumé

Ejendomsskat opkræves af kommunen. Grundskylden beregnes som en promillesats af den laveste af de to seneste grundværdiansættelser. Promillesatsen varierer afhængig af kommunen. Derudover kan der i den samlede ejendomsskat indgå grundskyld vedr. stuehuse og landbrug samt forskellige dækningsbidrag. BEMÆRK: Hvis vurderingsejendommen består af arealer beliggende i flere kommuner, skal der for at få et fuldstændigt overblik også bestilles ejendomsdatarapporter for opkrævningsejendommene i de øvrige kommuner.



EJENDOMS DATA RAPPORT

Banegårdspladsen 4
5600 Faaborg

Rapport købt 2/10 2023
Rapport færdig 2/10 2023

Baggrund

I 1903 gennemførtes lov om ejendomsskyld, hvorved de af matriklerne betingede skatter samt bygningsafgiften og tienden bortfaldt. Ved lovens ikrafttrædelse indførtes et nyt beskatningsgrundlag, nemlig de enkelte ejendoms værdi i handel og vandel - ejendomsskyldsværdien. Ved periodiske vurderinger foretaget af særlige vurderingsmyndigheder blev hver enkelt ejendoms værdi ansat til værdien i handel og vandel uden besætning, inventar, maskiner og andet driftsmateriel. Af denne værdi svares 1,1 promille i skat. Fra 1918 1,5 promille og fra 1920 2,0 promille. Ved ændring af ejendomsskyldsloven i 1915 blev det besluttet, at der ved siden af ejendomsskyldsværdien skulle ansættes en grundværdi. Denne ansættelse skulle foretages ud fra, hvad jorden var værd i ubebygget stand uden hensyn til dens beliggenhed og beskaffenhed og til en økonomisk henseende god anvendelse. I forbindelse med vedtagelsen af lov om beskatning til staten af faste ejendomme i 1922 ophævedes ejendomsskyldsloven. Samtidig indførtes grundskyldsbegrebet, hvorefter jorden beskattes selvstændigt ved siden af ejendomsskylden. Princippet om at der betales grundskyld - en skat af grundens værdi - har under forskellige former overlevet frem til i dag, hvor grundskylden er et vigtigt element i kommunernes finansiering.

Lovgivningsmyndighed:

Skattestyrelsen

Lovgrundlag:

Bekendtgørelse af lov om kommunal ejendomsskat, LBK nr. 1463 af 06/10/2020

Datakilde:

Det Fælleskommunale Ejendomsstamregister (ESR)

Link til mere info:

<https://www.borger.dk/Sider/Ejendomsvurdering-og-ejendomsskat.aspx>

Kontaktoplysninger

Administrativ myndighed: Kommunen

Ejendomsskattebillet

Resumé

Ejendomsskattebilletten indeholder oplysninger om opkrævning af grundskyld (ejendomsskat) til kommunen. Ejendomsskattebilletten kan også indeholde andre afgifter, der opkræves af kommunen. Det er dog forskelligt fra kommune til kommune, hvilke afgifter der opkræves via ejendomsskattebilletten. BEMÆRK: Hvis vurderingsejendommen består af arealer beliggende i flere kommuner, skal der for at få et fuldstændigt overblik også bestilles ejendomsdatabaser for opkrævningsejendommene i de øvrige kommuner.

Formål

Grundskyld opkræves af kommunen for ejendomme, for hvilke der er foretaget en ansættelse af grundværdien jf. vurderingsloven. Grundskyld pålignes de afgiftspligtige grunde med en bestemt promille af den afgiftspligtige grundværdi. Promillen kan variere afhængig af kommunen. Skatteårets afgiftspligtige grundværdi findes ved at sammenligne den aktuelle grundværdi med sidste års afgiftspligtige grundværdi. Den laveste af disse udgør den afgiftspligtige grundværdi.

Baggrund

I 1903 gennemførtes lov om ejendomsskyld, hvorved de af matriklerne betingede skatter samt bygningsafgiften og tienden bortfaldt. Ved lovens ikrafttrædelse indførtes et nyt beskatningsgrundlag, nemlig de enkelte ejendoms værdi i handel og vandel - ejendomsskyldsværdien. Ved periodiske vurderinger foretaget af særlige vurderingsmyndigheder blev hver enkelt ejendoms værdi ansat til værdien i handel og vandel uden besætning, inventar, maskiner og andet driftsmateriel. Af denne værdi svares 1,1 promille i skat. Fra 1918 1,5 promille og fra 1920 2,0 promille. Ved ændring af ejendomsskyldsloven i 1915 blev det besluttet, at der ved siden af ejendomsskyldsværdien skulle ansættes en grundværdi. Denne ansættelse skulle foretages ud fra, hvad jorden var værd i ubebygget stand uden hensyn til dens beliggenhed og beskaffenhed og til en økonomisk henseende god anvendelse. I forbindelse med vedtagelsen af lov om beskatning til staten af faste ejendomme i 1922 ophævedes ejendomsskyldsloven. Samtidig indførtes grundskyldsbegrebet, hvorefter jorden beskattes selvstændigt ved siden af ejendomsskylden. Princippet om at der betales grundskyld - en



EJENDOMS DATA RAPPORT

Banegårdspladsen 4
5600 Faaborg

Rapport købt 2/10 2023
Rapport færdig 2/10 2023

skat af grundens værdi - har under forskellige former overlevet frem til i dag, hvor grundskylden er et vigtigt element i kommunernes finansiering.

Lovgivningsmyndighed:

Skattestyrelsen

Lovgrundlag:

Bekendtgørelse af lov om kommunal ejendomsskat. LBK nr 1463 af 06/10/2020

Datakilde:

Det Fælleskommunale Ejendomsstamregister (ESR)

Link til mere info:

<https://www.borger.dk/Sider/Ejendomsvurdering-og-ejendomsskat.aspx>

Kontaktoplysninger

Administrativ myndighed: Kommunen

Indefrysning af grundskyldsstigning

Resumé

Her kan du se det samlede beløb for indefrosset grundskyld på ejendommen. Det samlede beløb afspejler indefrosset grundskyld for tidligere år og de ratebeløb, der er forfalden i det indeværende år - på det tidspunkt rapporten bliver bestilt. Ejendomsdatarapporten afspejler derfor et øjebliksbillede. Fra 2018 og frem til 2021 er der vedtaget en midlertidig indefrysningsordning af grundskyld for alle ejerboliger. Indefrysningen betyder, at boligejerne ikke skal betale eventuelle grundskyldsstigninger nu, men i stedet får et lån svarende til beløbet. Lånet er rente- og gebyrfrit og skal først tilbagebetales, når ejendommen sælges. Vær opmærksom på, at lånet hæfter personligt på ejeren/ejerne af ejendommen. Der er dog det forbehold, at hvis lånet ikke kan opkræves ved sælger, falder lånet tilbage på ejendommen. Det betyder i praksis, at man kan risikere, at lånet falder tilbage som et krav til den nye ejer af ejendommen, længe efter ejerskiftet er sket.

Baggrund

Den 12. april 2018 vedtog Folketinget at indføre en midlertidig indefrysningsordning i årene 2018-2020. Det vil sige, at nominelle stigninger i grundskylden i forhold til 2017 automatisk indefryses. Ordningen omfatter som udgangspunkt alle ejendomme, der er ejet af fysiske personer, og hvor grundskylden stiger mere end 200 kr. pr. ejer. Det er selve stigningen i grundskylden, der bliver indefrosset. Lånet er obligatorisk frem til og med 2020. Herefter overgår ordningen til SKAT, og ejeren kan derefter selv bestemme om han/hun vil fortsætte med at indefryse stigningen i grundskylden eller indbetale det fulde beløb.

Lovgivningsmyndighed:

Skatteministeriet

Lovgrundlag:

Lov om ændring af lov om lån til betaling af ejendomsskatter, ejendomsvurderingsloven og forskellige andre love. LOV nr 278 af 17/04/2018

Datakilde:

Det Fælleskommunale Ejendomsstamregister (ESR)

Kontaktoplysninger

Administrativ myndighed: Kommunen

Ejendoms- og grundværdi



EJENDOMS DATA RAPPORT

Banegårdspladsen 4
5600 Faaborg

Rapport købt 2/10 2023
Rapport færdig 2/10 2023

Resumé

Vurderingsstyrelsen fastsætter separat ejendomsværdi og grundværdi for alle ejendomme, der er omfattet af offentlig vurdering. Vurderingen sker hvert andet år, men en ejendom kan også vurderes i mellemåret, hvis der er sket væsentlige ændringer. Fra andet halvår af 2020 sker vurderingen af ejerboliger ud fra en ny lov (ejendomsvurderingsloven), hvor ejendomsværdi og grundværdi overordnet fastsættes til den kontantværdi, som en ejendom forventelig kan opnå i fri handel, under hensyntagen til alder, størrelse, beliggenhed og øvrige karakteristika. Den fastsatte værdi er ikke den eksakte handelspris for en ejendom, men svarer til et gennemsnitligt prisniveau ved nyere salg af sammenlignelige ejendomme i nærområdet, justeret for særlige karakteristika ved den vurderede ejendom og omgivelserne. Ejendomsværdi er værdien af ejendommen som helhed, dvs. den samlede værdi af grundareal og de bygninger, der er opført på grundarealet. Ejendomsværdien ansættes ud fra ejendommens størrelse, fremtræden og prisforholdene på vurderingstidspunktet. Grundværdi er værdien af grunden i ubebygget stand (dog inklusive værdien af eventuel byggemodningsarbejde) under forudsætning om, at grunden vil blive anvendt og udnyttet bedst muligt i økonomisk henseende. Indtil det nye ejendomsvurderingssystem tages i brug i 2020 for ejerboliger, sker vurderingen som hidtil efter den tidligere Vurderingslov. For ejerboliger tages der afsæt i 2011-vurderingen med fastsat nedsættelse (rabat).

Formål

Ejendomsvurderingen danner grundlag for opkrævningen af ejendomsskat til staten (ejendomsværdiskat), og for opkrævning af ejendomsskat (grundskyld) til kommunen. Vurderingerne vil fra 2019 i stort omfang tage afsæt i modelberegninger, der bygger på objektive data om ejendommen selv og lokalområdet fra offentlige registre, salgsregistre, geodata og plandata. Dette forventes at øge træfsikkerheden for værdiansættelse af ejendomsværdien og grundværdien og mindske den naturlige skønsmæssige usikkerhed ved vurderingen væsentligt. Med den ny Ejendomsvurderingslov indføres der desuden nye principper for beskatning af boligejere, herunder nedskrevet beskatningsgrundlag efter et forsigtighedsprincip, hvor beskatningsgrundlaget fastsættes 20 % lavere end selve vurderingen, lavere skattesatser og permanent skatterabat til nuværende boligejere og valgfri indefrysning af stigende boligskatter.

Baggrund

De løbende ejendomsvurderinger har været sat på hold siden 2011. Vurderingen i 2019 er således den første generelle vurdering efter den nye lov. Dog har ejendomme, hvor forholdene i perioden 2011-2018 er blevet væsentligt ændrede, fået en ny vurdering på baggrund af principperne i den tidligere vurderingslov.

Lovgivningsmyndighed:

Vurderingsstyrelsen

Lovgrundlag:

Ejendomsvurderingsloven, Lov nr. 654 af 08/06/2017 (anvendes for ejerboliger fra 1. januar 2019 og for erhvervsjendomme fra 1. januar 2020) Lov om vurdering af landets faste ejendomme, Lov nr. 1067 af 30/06/2013 med senere ændringer (anvendes for ejerboliger til og med 2018 og for erhvervsjendomme til og med 2019)

Datakilde:

Vurderingsregisteret (VUR)

Link til mere info:

<https://www.borger.dk/Sider/Ejendomsvurdering-og-ejendomsskat.aspx>

Kontaktoplysninger

Administrativ myndighed: Vurderingsstyrelsen

Tlf: 7222 1616

www: <https://www.vurdst.dk/>

Vurderingsmeddelelse



EJENDOMS DATA RAPPORT

Banegårdspladsen 4
5600 Faaborg

Rapport købt 2/10 2023
Rapport færdig 2/10 2023

Resumé

Alle ejendomssejere modtager en vurderingsmeddelelse hvert andet år, hvori den aktuelle ejendomsværdi og grundværdi for ejendommen fastsættes. En ejendom kan dog også omvurderes i mellemåret, hvis der er sket væsentlige ændringer. Fra 2019 sker ejendomsvurderingen pr. 1. september og ud fra principperne i en ny lov (ejendomsvurderingsloven). Du kan læse mere herom under Ejendoms- og grundværdi. Fra 2019 indføres desuden en forudgående orientering af ejerne med en såkaldt deklaration. Det betyder, at alle ejere i god tid inden den endelige vurdering bliver sendt ud, bliver orienteret om de oplysninger om deres bolig og salgspriser af sammenlignelige ejendomme i området, som danner grundlag for vurderingen. På den måde kan du tjekke, om oplysningerne er korrekte eller eventuelt skal ændres, før den endelige vurderingsmeddelelse sendes ud.

Formål

Ejendomsvurderingen danner grundlag for opkrævningen af ejendomsskat til staten (ejendomsværdiskat), og for opkrævning af ejendomsskat (grundskyld) til kommunen. Vurderingerne vil fra 2019 i stort omfang tage afsæt i modelberegninger, der bygger på objektive data om ejendommen selv og lokalområdet fra offentlige registre, salgsregistre, geodata og plandata. Dette forventes at øge træfsikkerheden for værdiansættelse af ejendomsværdien og grundværdien og mindske den naturlige skønsmæssige usikkerhed ved vurderingen væsentligt. Med den ny Ejendomsvurderingslov indføres der desuden nye principper for beskatning af boligejere, herunder nedskrevet beskatningsgrundlag efter et forsigtighedsprincip, hvor beskatningsgrundlaget fastsættes 20 % lavere end selve vurderingen, lavere skattesatser og permanent skatterabat til nuværende boligejere og valgfri indefrysning af stigende boligskatte.

Lovgivningsmyndighed:

Vurderingsstyrelsen

Lovgrundlag:

Ejendomsvurderingsloven, Lov nr. 654 af 08/06/2017 (anvendes for ejerboliger fra 1. januar 2019 og for erhvervsjendomme fra 1. januar 2020) Lov om vurdering af landets faste ejendomme, Lov nr. 1067 af 30/06/2013 med senere ændringer (anvendes for ejerboliger til og med 2018 og for erhvervsjendomme til og med 2019)

Datakilde:

Vurderingsregisteret (VUR)

Link til mere info:

<https://www.borger.dk/Sider/Ejendomsvurdering-og-nejendomsskat.aspx>

Kontaktoplysninger

Administrativ myndighed: Vurderingsstyrelsen

Tlf: 7222 1616

www: <https://www.vurdst.dk/>

Forfalden gæld på ejendommen fra før 2017

Resumé

Vedr. fortrinsberettiget gæld på ejendommen fra før 1. januar 2017 skal kommunen kontaktes for indhentning af oplysninger.

Baggrund

Dette er kun gældende for Høje Taastrup kommune

Datakilde:

Manuelt svar fra kommunen

Kontaktoplysninger

Administrativ myndighed: Høje Taastrup Kommune

Tlf: 43591000

Email: kommune@htk.dk



EJENDOMS DATA RAPPORT

Banegårdspladsen 4
5600 Faaborg

Rapport købt 2/10 2023
Rapport færdig 2/10 2023

Forfalden gæld til kommunen på ejendommen

Resumé

Her fremgår evt. forfalden fortrinsberettiget gæld til kommunen, dvs. gæld der hæfter på ejendommen, og derfor overtages af evt. køber. NB: Hvis vurderingsejendommen har arealer i flere kommuner, skal der også bestilles ejendomsdatarapporter for opkrævningsejendommene i de andre kommuner. Ved JA til forfalden gæld Hvis der er registreret fortrinsberettiget forfalden gæld på ejendommen, kan kommunen have påbegyndt at inddrive gælden. I den forbindelse kan der påløbe yderligere omkostninger i forbindelse med inddrivelsesforretningen. Størrelsen af disse omkostninger er ikke indeholdt i Ejendomsdatarapporten, men kan fås ved henvendelse til kommunen. Ved tvangsauktion Der tages forbehold for yderligere fortrinsberettigede restancer samt omkostninger, der tilskrives i kommunens debtorsystem frem til auktionsdagen (fx ejendomsskat, rykkergebyrer mv.) Ved tvangsauktion i næste kalenderår bør rapporten fornyes efter nytår. Hvis fornyelsen ikke indeholder gældsposter fra den nye ejendomsskattebillet, bør kommunen kontaktes. Vedr. beløb sendt til inddrivelse hos SKAT Der tages forbehold for evt. inddrivelsesomkostninger, der hæfter på ejendommen. Oplysning fås ved kontakt til SKAT Inddrivelse. EJENDOMSSKAT 1 og 2 halvår I starten af 1. og 2. halvår kan det fremgå af ejendomsdatarapporten, at der forfalden gæld på ejendommen, selvom den rettidige indb.dag for ejendomsskat o.lign. IKKE er overskredet. Problemet opstår, hvis forfaldsdatoen ligger FØR sidste rettidige indb.dag.

Baggrund

Der oplyses alene om den gæld, hvor det er kommunen, der er kreditor. Der oplyses endvidere kun om gæld, der hæfter på ejendommen. Er kreditor fx grundejerforening, en privat virksomhed, oplyses der ikke herom. Der oplyses heller ikke om forhold, der er eller burde være tinglyst på ejendommen.

Lovgrundlag:

Diverse sektorlovgivning, der hjemler kommunernes mulighed for at tillægge fordringer fortrinsret.

Datakilde:

Kommunalt økonomisystem

Kontaktoplysninger

Administrativ myndighed: Kommunen

Forfalden gæld til kommunen på moderejendom

Lovgrundlag:

Diverse sektorlovgivning, der hjemler kommunernes mulighed for at tillægge fordringer fortrinsret.

Datakilde:

Kommunalt økonomisystem

Kontaktoplysninger

Administrativ myndighed: Kommunen

Forfalden gæld vedr. renovation

Lovgrundlag:

"Miljøbeskyttelsesloven", LBK nr 966 af 23/06/2017, §48 stk 6

Datakilde:

AffaldVarme Aarhus



EJENDOMS DATA RAPPORT

Banegårdspladsen 4
5600 Faaborg

Rapport købt 2/10 2023
Rapport færdig 2/10 2023

Kontaktoplysninger

Administrativ myndighed: AffaldVarme Aarhus

Huslejenævnsager

Resumé

I alle kommuner findes et huslejenævn, som afgør de tvister, der opstår imellem lejere og udlejere i private lejeboliger. Nævnet skal indberette sager til databasen Huslejenævn.dk. Indberetningen omfatter sager, som modtages i nævnet den 1. september 2012 og senere. Der kan være tale om verserende og/eller afgjorte sager om fx huslejens størrelse. Huslejenævn.dk fungerer på den måde, at de store nævn indberetter principielle afgørelser til offentliggørelse, mens alle nævn indberetter overordnet data om afgørelser til statistisk brug.

Formål

Databasen Huslejenævn.dk blev etableret i 2012 med henblik på at give huslejenævn og beboerklagenævn mulighed for at få kendskab til andre nævns afgørelser. Baggrunden var bl.a. et ønske om at understøtte større ensartethed i nævnenes afgørelser. Huslejenævn.dk's formål er således bl.a. at øge gennemsigtigheden i nævnenes praksis navnlig til gavn for nævn, der kun behandler et mindre antal sager. Derudover var det tillige ønskeligt at indsamle statistisk data vedrørende nævnenes behandling af sager, som bl.a. ville kunne anvendes til at analysere effekten af tiltag i lejelovgivning. Endvidere fandtes det også hensigtsmæssigt at øge tilgængeligheden til nævnenes afgørelser for andre parter, såsom borgere, kommuner, advokater m.v., som ønsker indsigt i nævnspraksis.

Lovgivningsmyndighed:

Bolig - og Planstyrelsen

Lovgrundlag:

"Lejeloven," LBK nr. 227 af 09/03/2016, § 106 samt "Boligreguleringsloven," LBK nr. 810 af 01/07/2015

Datakilde:

Huslejenævn.dk

Link til mere info:

<https://www.borger.dk/Sider/Huslejenaevn.aspx>

Kontaktoplysninger

Administrativ myndighed: Huslejenævnet i kommunen.

Arbejderbolig

Resumé

Arbejderboliger er ejendomme, hvor der er ydet statslån til køb af parcellen og opførelse af beboelsen. Lånet forfalder til ubetinget indfrielse ved ejerskifte, dog kan en efterlevende ægtefælle ansøge om gældsovertagelse. Der er bopælspligt for ejeren på ejendommen.

Baggrund

Lånet til arbejderboliger blev ydet til personer, der var beskæftiget ved landbruget. Der var endvidere en mulighed for at en landmand kunne opføre boliger, der skulle anvendes til udlejning til ansatte på gården. Fra 1. april 1971 blev reglerne for landarbejderboliger ændret til, at ejendommene fremover skulle prioriteres med realkreditlån. Staten udbetalte herefter halvårlige ydelsestilskud til betaling af ejendommens realkreditbelåning.

Lovgivningsmyndighed:

NaturErhvervstyrelsen



EJENDOMS DATA RAPPORT

Banegårdspladsen 4
5600 Faaborg

Rapport købt 2/10 2023
Rapport færdig 2/10 2023

Lovgrundlag:

"Bekendtgørelse af lov om arbejderbolig på landet", LBK nr 778 af 23/06/2016.

Datakilde:

Matrikelregisteret

Link til mere info:

<http://www.statens-adm.dk/Laan-tilskud-og-stotte/Jordbrug-og-fiskeri/Jordbrugsstotte/Ovrige-laan-og-garantier/Statslaan>

Kontaktoplysninger

Administrativ myndighed: Statens Administration

Tlf: 3392 9800

Email: statens-adm@statens-adm.dk

www: <http://www.statens-adm.dk/>

Jordrente

Resumé

Ejere af ejendomme, der påhviler jordrenteforpligtelse, skal betale en halvårlig afgift på 2% af ejendommens kontante grundværdi til staten. Jordrenteforpligtelsen kan overtages af en køber af ejendommen.

Jordrenteforpligtelsen kan endvidere fjernes ved indbetaling af en såkaldt afløsningssum.

Baggrund

Staten opkøbte i begyndelsen af forrige århundrede store landarealer, der blev udstykket i mindre parceller. Disse parceller blev vederlagsfrit tilskødet til ansøgere, der ville etablere en landarbejderbolig eller et husmandsbrug. Staten betingede sig, at der blev tinglyst en jordrentedeklaration på disse ejendomme, hvor ejeren samt fremtidige ejere forpligtede sig til at betale en halvårlig afgift på 2% af ejendommens kontante grundværdi til staten.

Lovgivningsmyndighed:

NaturErhvervsstyrelsen

Lovgrundlag:

"Bekendtgørelse af lov om arbejderboliger på landet" LBK nr 778 af 23/06/2016

Datakilde:

Matrikelregisteret

Link til mere info:

<http://www.statens-adm.dk/Laan-tilskud-og-stotte/Jordbrug-og-fiskeri/Jordbrugsstotte/Ovrige-laan-og-garantier/Statslaan>

Kontaktoplysninger

Administrativ myndighed: Statens Administration

Tlf: 3392 9800

Email: statens-adm@statens-adm.dk

www: <http://www.statens-adm.dk/>

Statstilskud efter stormfald



EJENDOMS DATA RAPPORT

Banegårdspladsen 4
5600 Faaborg

Rapport købt 2/10 2023
Rapport færdig 2/10 2023

Resumé

Staten kan efter ansøgning yde tilskud til oprydning og gentilplantning af private skove, der er væltet som følge af storme.

Formål

Formålet med stormfaldsordningen er at fremme etableringen af mere robuste bevoksninger i private skove, der har været udsat for omfattende ødelæggelser gennem stormfald.

Baggrund

Tilskuddet gives kun til skovejere, som har tegnet en basisforsikring mod stormfald. Tilskudsordningen aktiveres, når Stormrådet erklærer stormfald, hvilket er sket i 1999, 2005 og 2013.

Lovgivningsmyndighed:

Erhvervsministeriet

Lovgrundlag:

"Bekendtgørelse af lov om stormflod og stormfald", LBK nr. 281 af 16/04/2018

Datakilde:

Matrikelregisteret

Link til mere info:

<http://www.stormraadet.dk/Stormfald>

Kontaktoplysninger

Administrativ myndighed: Stormrådet

www: <http://www.stormraadet.dk/>

Planer

Zonestatus

Resumé

Landet er opdelt i 3 zoner: by- og landzoner og sommerhusområder. Der gælder forskellige regler alt afhængig af hvilken zone, der er tale om. Hvilke arealer, der er by- eller landzone og sommerhusområder fremgår af planlovens § 34.

Formål

Landet er opdelt i 3 zoner: by- og landzoner og sommerhusområder. Hvilke arealer, der er by- eller landzone og sommerhusområder fremgår af planlovens § 34 og der gælder forskellige regler for de forskellige områder. Alt hvad der ikke er udlagt til byzone eller sommerhusområde er landzone. Byzone er bl.a. områder, der er udlagt til bymæssig bebyggelse, byggeområder eller offentlige formål. I landzone må der som udgangspunkt ikke opføres anden bebyggelse, end den der er nødvendig for driften af landbrug, skovbrug og fiskeri. Derfor følger det af planloven, at der skal ansøges om landzonetilladelse (planlovens §§ 35 ff.) til at udstykke, opføre ny bebyggelse og ændre anvendelsen i et bestående byggeri eller i ubebyggede arealer. Reglerne for sommerhusområder fremgår af planlovens kapitel 8. For sommerhusområder gælder, at disse områder som udgangspunkt ikke må benyttes til anden anvendelse end boligformål, at der som udgangspunkt ikke må indrettes mere end én bolig på en ejendom, ligesom en bolig i et sommerhusområde som udgangspunkt ikke må anvendes til overnatning i perioden 1. oktober - 31. marts bortset fra kortere ophold. Pensionister kan dog under visse betingelser, bl.a. afhængig af hvor længe pensionisten har ejet boligen, benytte boligen til helårsbeboelse.

Lovgivningsmyndighed:

Bolig - og Planstyrelsen



EJENDOMS DATA RAPPORT

Banegårdspladsen 4
5600 Faaborg

Rapport købt 2/10 2023
Rapport færdig 2/10 2023

Lovgrundlag:

"Planloven" LBK nr 1157 af 01/07/2020 Kapitel 7 omhandler zoneinddelingen af landet i by- og landzone og sommerhusområder. Kapitel 8 handler om sommerhusområder.

Datakilde:

Plandata.dk

Link til mere info:

<https://planinfo.erhvervsstyrelsen.dk/plandata.dk>

Kontaktoplysninger

Administrativ myndighed: Kommunen

Lokalplaner, vedtagne

Resumé

Lokalplaner indeholder detaljerede og bindende bestemmelser for, hvordan et bestemt, afgrænset område må benyttes eller et projekt konkret skal udføres.

Formål

Formålet med lokalplaner er at sikre en hensigtsmæssig arealanvendelse af de enkelte områder i kommunen og i sammenhæng med kommuneplanen at forene de samfundsmæssige interesser i arealanvendelsen samt medvirke til at værne om landets natur og miljø. Endvidere er det formålet at offentligheden i videst muligt omfang skal inddrages i arbejdet med den detaljerede udformning af omgivelserne. Derfor kan en lokalplan kun vedtages efter at have været i offentlig høring. Lokalplanen er bindende for både borgere og myndigheder. Ejeren af området er ikke forpligtet til at ændre eksisterende lovlige forhold, men hvis der ændres noget skal det ske i overensstemmelse med planen. Lokalplaner skal udarbejdes inden for rammerne af formålsbestemmelsen i planlovens § 1, og der kan alene lokalplanlægges for de emner, som udtømmende er opremset i det såkaldte lokalplankatalog i lovens § 15, stk. 2. En lokalplan må ikke være i modstrid med en overordnet plan, herunder kommuneplanen. Derudover skal lokalplaner altid være båret af en planlægningsmæssig begrundelse, der kan fremgå direkte eller være afspejlet i lokalplanens formål samt bestemmelser om anvendelse af det lokalplanlagte areal.

Baggrund

Lokalplaner indeholder detaljerede bestemmelser for, hvordan et område må benyttes eller et projekt konkret skal udføres. Det er kommunalbestyrelsen og i enkelte tilfælde staten, der udarbejder lokalplaner. I en lokalplan fastsættes bindende bestemmelser for et (bestemt afgrænset) område. Det kan f.eks. dreje sig om bestemmelser vedrørende områdets anvendelse, udstykning, veje, stier og parkering, bebyggelsens placering, udformning og materialer, bevaring af bygninger og landskabstræk, sikring af friarealer, fællesanlæg m.m.

Lovgivningsmyndighed:

Erhvervsstyrelsen

Lovgrundlag:

"Planloven", LBK nr 287 af 16/04/2018, kapitel 5. Særligt relevant er §13, der omhandler lokalplaner generelt og §15 (lokalplankataloget).

Datakilde:

Plandata.dk

Link til mere info:

<https://planinfo.erhvervsstyrelsen.dk/lokalplaner-0>

Kontaktoplysninger

Administrativ myndighed: Kommunen



EJENDOMS DATA RAPPORT

Banegårdspladsen 4
5600 Faaborg

Rapport købt 2/10 2023
Rapport færdig 2/10 2023

Lokalplaner, forslag

Resumé

Se forklaring under "Lokalplaner, vedtagne"

Lovgivningsmyndighed:

Erhvervsstyrelsen

Datakilde:

Plandata.dk

Kontaktoplysninger

Administrativ myndighed: Kommunen

Landzonetilladelse

Resumé

I landzonen kræver det som udgangspunkt en landzonetilladelse at: •opføre nyt byggeri. •foretage udstykning eller ændring i anvendelsen af bestående bebyggelse og ubebyggede arealer. Kommunalbestyrelsen er myndighed på området, men før kommunalbestyrelsen giver en landzonetilladelse, skal naboerne have lejlighed til at udtale sig. Man kan klage over afgørelsen vedr. tilladelsen til Planklagenævnet. Bemærkning: enkelte matr.nr. kan have et overlap på 0%. Dette kan skyldes, at matrikelnummerets grænser er ændret og/eller justeret. Er du i tvivl om overlappet skal du kontakte kommunen.

Formål

Hovedformålet med landzonebestemmelserne er at forhindre ukontrolleret og spredt bebyggelse og anlæg i det åbne land og bevare værdifulde landskaber og natur. Planlovens landzonebestemmelser indeholder regler om udstykning, bebyggelse samt ændring af anvendelse af bygninger og arealer i landzonen. Landzoneadministrationen skal sammen med kommune- og lokalplanlægningen sikre en hensigtsmæssig udvikling.

Lovgivningsmyndighed:

Erhvervsstyrelsen

Lovgrundlag:

"Planloven", LBK nr 50 af 19/01/2018 § 35 stk. 2-10 samt §§ 36-38

Datakilde:

Plandata.dk

Link til mere info:

<https://planinfo.erhvervsstyrelsen.dk/landzoneadministration>

Kontaktoplysninger

Administrativ myndighed: Kommunen

Kommuneplaner, vedtagne

Resumé

Kommunerne skal efter planloven opretholde og vedligeholde kommuneplanen. Kommuneplanen omfatter en periode på 12 år og fastlægger de overordnede mål og retningslinjer for den enkelte kommunes udvikling, både i byerne og i det åbne land. Kommunalbestyrelsen skal løbende revidere kommuneplanen.



EJENDOMS DATA RAPPORT

Banegårdspladsen 4
5600 Faaborg

Rapport købt 2/10 2023
Rapport færdig 2/10 2023

Kommuneplanen udgør rammen for udarbejdelse af lokalplaner og er grundlag for behandling af en række sager, herunder den konkrete administration i det åbne land og ansøgninger om byggetilladelse. Kommuneplaner har delvis retsvirkning, idet de fastsætter rammebestemmelserne for delområderne og som hovedregel angiver: - arealets overordnede anvendelse - bebyggelsesprocent - bebyggelsens største højde - og andre særlige hensyn -fx bygningsbevaringshensyn

Formål

Formålet er at fastlægge de overordnede mål og retningslinjer for den enkelte kommunes udvikling, både i byerne og i det åbne land.

Baggrund

Kommunerne skal efter planloven opretholde og vedligeholde kommuneplanen. Kommunerne indberetter data efter planloven til Plandata.dk. Kommunerne har ansvaret for datakvaliteten.

Lovgivningsmyndighed:

Erhvervsstyrelsen

Lovgrundlag:

"Planloven" LBK nr 287 af 16/04/2018. Kapitel 4 omhandler kommuneplanlægning.

Datakilde:

Plandata.dk

Link til mere info:

<https://planinfo.erhvervsstyrelsen.dk/kommuneplaner-0>

Kontaktoplysninger

Administrativ myndighed: Kommunen

Kommuneplaner, forslag

Datakilde:

Plandata.dk

Kontaktoplysninger

Kommuneplanramme, vedtaget

Datakilde:

Plandata.dk

Kontaktoplysninger

Kommuneplanramme, forslag

Datakilde:

Plandata.dk

Kontaktoplysninger



EJENDOMS DATA RAPPORT

Banegårdspladsen 4
5600 Faaborg

Rapport købt 2/10 2023
Rapport færdig 2/10 2023

Kommuneplanstrategi, vedtaget

Datkilde:

Plandata.dk

Kontaktoplysninger

Kommuneplanstrategi, forslag

Datkilde:

Plandata.dk

Kontaktoplysninger

Kommuneplantillæg, vedtaget

Datkilde:

Plandata.dk

Kontaktoplysninger

Kommuneplantillæg, forslag

Datkilde:

Plandata.dk

Kontaktoplysninger

Kommuneplantillæg, vvm, vedtaget

Datkilde:

Plandata.dk

Kontaktoplysninger

Kommuneplantillæg, vvm, forslag

Datkilde:

Plandata.dk

Kontaktoplysninger

Kloakopland, vedtaget



EJENDOMS DATA RAPPORT

Banegårdspladsen 4
5600 Faaborg

Rapport købt 2/10 2023
Rapport færdig 2/10 2023

Resumé

Kloakoplande indeholder oplysninger om hvilken kloakeringsstatus ejendommene i et område har iht. kommunens planer og hvilken kloakeringsstatus de evt. planlægges at få i fremtiden. Vær opmærksom på at kloaktyper omtalt i planer ikke nødvendigvis er den samme som de aktuelle afløbsforhold på ejendommen.

Formål

Et kloakopland angiver, hvilken kloakeringsstatus ejendomme iht. kommunens planer burde have og hvilken kloakeringsstatus de planlægges at få i fremtiden. Kloakoplande følger typisk matrikelskel, men ikke altid, så et matrikelnummer delvist kan være beliggende i/udenfor et kloakopland.

Baggrund

Kloakoplande er geografiske data med tilknyttede oplysninger (attributter) for hvert område. Som grundlag for digitalisering benyttes primært matrikelkortet samt forskellige grundkort som FOT eller andet teknisk grundkort.

Lovgivningsmyndighed:

Miljøstyrelsen

Lovgrundlag:

"Miljøbeskyttelsesloven" LBK nr 966 af 23/06/2017 §32, samt "Spildevandsbekendtgørelsen" BEK nr 1469 af 12/12/2017.

Datakilde:

Plandata.dk

Link til mere info:

<https://www.borger.dk/Sider/Spildevand-og-kloakering.aspx>

Kontaktoplysninger

Administrativ myndighed: Kommunen

Kloakopland, forslag

Resumé

Se forklaring under "Kloakopland, vedtagne"

Lovgivningsmyndighed:

Miljøstyrelsen

Lovgrundlag:

Miljøbeskyttelsesloven § 32 samt Spildevandsbekendtgørelsen.

Datakilde:

Plandata.dk

Kontaktoplysninger

Administrativ myndighed: Kommunen

Udtræden af spildevandsforsyning, vedtaget

Resumé

Som udgangspunkt er der tilslutningspligt til offentlig spildevandsforsyning. Denne oplysning svarer på, om kommunen evt. er indstillet på at ophæve tilslutningsretten og -pligten til spildevandsforsyning helt eller delvist.



EJENDOMS DATA RAPPORT

Banegårdspladsen 4
5600 Faaborg

Rapport købt 2/10 2023
Rapport færdig 2/10 2023

Formål

Formålet er at kortlægge områder hvor udtræden af fælles spildevandsforsyning er mulig jf. spildevandsplanlægningen.

Lovgivningsmyndighed:

Miljøstyrelsen

Lovgrundlag:

"Miljøbeskyttelsesloven" LBK nr 966 af 23/06/2017 §32 samt "Spildevandsbekendtgørelsen" BEK nr 1469 af 12/12/2017.

Datakilde:

Plandata.dk

Link til mere info:

<https://www.borger.dk/Sider/Spildevand-og-kloakering.aspx>

Kontaktoplysninger

Administrativ myndighed: Kommunen

Udtræden af Spildevandsforsyning, forslag

Lovgivningsmyndighed:

Miljøstyrelsen

Datakilde:

Plandata.dk

Kontaktoplysninger

Administrativ myndighed: Kommunen

Spildevandsplan

Resumé

Her oplyses, om der i kommunens spildevandsplan (inkl. tillæg) er vedtagelser, der vil ændre ejendommens afløbsforhold.

Lovgivningsmyndighed:

Miljøstyrelsen

Lovgrundlag:

"Miljøbeskyttelsesloven" LBK nr 966 af 23/06/2017 §32

Datakilde:

Kontakt kommunen

Link til mere info:

<https://www.borger.dk/Sider/Spildevand-og-kloakering.aspx>

Kontaktoplysninger

Administrativ myndighed: Kommunen



EJENDOMS DATA RAPPORT

Banegårdspladsen 4
5600 Faaborg

Rapport købt 2/10 2023
Rapport færdig 2/10 2023

Renseklasse

Resumé

Renseklasse viser, hvilken rensklasse, der gælder i det område ejendommen ligger i og derved, hvilke renskrav ejendommens spildevandsanlæg skal opfylde. Rensklassekravet er kun relevant for ejendomme, som ikke er tilsluttet det kommunale kloaknet.

Formål

Kortlægning af hvilken rensklasse, der gælder i de områder, som ejendommens rensanlæg er beliggende i.

Baggrund

Udpegningen af rensklasser sker på baggrund af den faglige viden der findes i Miljøministeriet. Miljøministeriet er ansvarlig for ajourføring, hvilket sker sammen med udarbejdelse af vandplanen, dvs. hvert 6. år.

Lovgivningsmyndighed:

Miljøstyrelsen

Lovgrundlag:

"Miljøbeskyttelsesloven", LBK nr 966 af 23/06/2017

Datakilde:

MiljøGIS

Link til mere info:

<https://www.borger.dk/Sider/Spildevand-og-kloakering.aspx>

Kontaktoplysninger

Administrativ myndighed: Kommunen

Varmeplaner

Resumé

I varmeplanerne udpeger kommunerne i samarbejde med relevante lokale parter, de områder, hvor det vurderes hensigtsmæssigt at etablere fjernvarme, herunder en forventet tidshorizont herfor, samt områder, hvor potentialerne for fjernvarme – eller andre alternativer - skal afklares yderligere. Dermed adresserer planerne udviklingsmulighederne for fælles lokale og individuelle varmeløsninger i områder, der ikke står over for en fjernvarmeudbygning. De godkendte varmeplaner skal som minimum omfatte de områder i kommunen, der har status som gasforsynede, herunder også ejendomme i gasforsynede områder, som har et oliefyrt. Planen vil skulle realiseres ved konkrete projektforslag, som udmønter den samlede varmeplan.

Formål

Formålet med varmeplanens områdeudpegning er at informere borgere, boligforeninger og virksomheder om, hvorvidt – og i givet fald hvornår – man kan forvente at blive tilbudt fjernvarme i de kommende år – eller om man i stedet bør kigge i retning af alternative grønne opvarmningsløsninger. Ved klart at pege på fremtidige opvarmningsløsninger kan kommunerne være med til at sikre en hurtigere grøn omstilling. Omstillingen kan også potentielt blive billigere, hvis man ved hurtige og klare udmeldinger kan undgå et "hullet" fjernvarmenet, som bl.a. kan opstå, hvis borgerne i fjernvarmeegnede områder f.eks. vælger individuelle varmepumpeløsninger.

Baggrund

Varmeplaner blev politisk aktuelle i forlængelse af energipriserne i 2022. Her blev det besluttet, at der skulle dannes bedre rammer og forudsætninger for borgere og virksomheders udskiftning energikilde. Udover kommunernes planlægning, vil indberetning af korrekte og aktuelle oplysninger om varmeplaner i Plandata.dk også danne grundlaget for øvrige myndigheder og brugeres brug i andre sammenhænge. Eksempelvis kan varmeplaner bruges i forbindelse med den politiske opfølgning på "Klimaaftale om grøn strøm og varme 2022 af 25. juni 2022" og "Aftale om fremskyndet planlægning for udfasning af gas til opvarmning og klar besked til borgerne af 29. juni 2022".



EJENDOMS DATA RAPPORT

Banegårdspladsen 4
5600 Faaborg

Rapport købt 2/10 2023
Rapport færdig 2/10 2023

Lovgivningsmyndighed:

Energistyrelsen

Lovgrundlag:

Bekendtgørelse af lov om varmforsyning" LBK nr 2068 af 16/11/2021 og "Bekendtgørelse om godkendelse af projekter for kollektive varmforsyningsanlæg" BEK nr 818 af 04/05/2021

Datakilde:

Plandata.dk

Link til mere info:

<https://ens.dk/ansvarsomraader/varme>

Kontaktoplysninger

Administrativ myndighed: Kommunen

Forsyningsområde, vedtaget

Resumé

Et forsyningsområde er et område, som af kommunalbestyrelsen er godkendt til kollektiv varmforsyning, dvs. fjernvarme eller individuel naturgasforsyning (også kaldt: forsyningsform). Oplysningen angiver, hvilken forsyningsform, der er til rådighed for området. Hvis området ikke er udlagt til kollektiv varmforsyning, har bygninger i området typisk individuelle opvarmningsformer, såsom oliefyr eller varmepumpe.

Formål

Kommunerne har i henhold til varmforsyningsloven ansvaret for varmeplanlægningen i kommunen. Planlægningen skal ske i samarbejde med forsyningsselskaberne og i øvrigt inden for rammerne udstukket i varmforsyningslovgivningen. Varmeplanlægningen indeholder såvel udarbejdelse af overordnede kommunale varmeplaner som godkendelse af konkrete projekter, f.eks. til udlægning af områder til kollektiv varmforsyning, pålæg af tilslutningspligt eller forbud af visse opvarmningssystemer.

Lovgivningsmyndighed:

Energistyrelsen

Lovgrundlag:

"Varmeforsyningsloven LBK nr. 2068 af 16/11/2021, samt "Projektbekendtgørelsen", BEK nr 825 af 24/06/2016.

Datakilde:

Plandata.dk

Link til mere info:

<https://ens.dk/ansvarsomraader/varme>

Kontaktoplysninger

Administrativ myndighed: Kommunen

Område med forsyningsforbud, vedtaget

Resumé

Hvis det skønnes nødvendigt for gennemførelse af varmeplanlægningen, kan kommunen bestemme, at nærmere angivne opvarmningssystemer ikke må etableres i eksisterende eller ny bebyggelse inden for et afgrænset geografisk område. Sådanne forsyningsforbud foretages typisk i områder, der er eller vil blive udlagt til kollektiv varmforsyning. Kommunalbestyrelsen kan give dispensation fra forsyningsforbuddet. Evt. dispensationer fremgår ikke af denne registrering.



EJENDOMS DATA RAPPORT

Banegårdspladsen 4
5600 Faaborg

Rapport købt 2/10 2023
Rapport færdig 2/10 2023

Formål

Kommunerne har i henhold til varmforsyningsloven ansvaret for varmeplanlægningen i kommunen. Planlægningen skal ske i samarbejde med forsyningselskaberne og i øvrigt inden for rammerne udstukket i varmforsyningslovgivningen. Varmeplanlægningen indeholder såvel udarbejdelse af overordnede kommunale varmeplaner som godkendelse af konkrete projekter, f.eks. til udlægning af områder til kollektiv varmforsyning eller forbud mod visse opvarmningssystemer.

Lovgivningsmyndighed:

Energistyrelsen

Lovgrundlag:

"Varmeforsyningsloven" LBK nr 1211 af 09/10/2018 §14 og "Tilslutningsbekendtgørelsen" BEK nr. 904 af 24/06/2016 §19.

Datakilde:

Plandata.dk

Link til mere info:

<https://ens.dk/ansvarsomraader/varme>

Kontaktoplysninger

Administrativ myndighed: Kommunen

Område med tilslutningspligt, vedtaget

Resumé

Kommunalbestyrelsen kunne før 1. januar 2019 enten via et tilslutningsprojekt, som er reguleret i varmforsyningsloven, eller en lokalplan, som er reguleret i planloven, pålægge tilslutnings- eller forblivelsespligt til den kollektive varmforsyning i området.

Formål

Kommunerne har i henhold til varmforsyningsloven ansvaret for varmeplanlægningen i kommunen. Planlægningen skal ske i samarbejde med forsyningselskaberne og i øvrigt inden for rammerne udstukket i varmforsyningslovgivningen. Varmeplanlægningen indeholder såvel udarbejdelse af overordnede kommunale varmeplaner som godkendelse af konkrete projekter, f.eks. til udlægning af områder til kollektiv varmforsyning eller forbud mod visse opvarmningssystemer.

Baggrund

Før 1. januar 2019 havde kommunalbestyrelsen mulighed for at pålægge tilslutnings- og forblivelsespligt til nye områder. Efter 1. januar 2019 er dette ikke længere en mulighed, men eksisterende områder med tilslutnings- og forsyningspligt er stadig underlagt nedenstående forhold. Når kommunalbestyrelsen forpligter bebyggelse i et kollektivt forsynet område til at tilslutte sig den kollektive forsyning, kaldes det tilslutningspligt, når en bygning ikke er tilsluttet den kollektive varmforsyning endnu. Når en bygning allerede frivilligt er tilsluttet den kollektive varmforsyning, kan kommunalbestyrelsen forpligte bygningen til at forblive tilsluttet den kollektive forsyning. Dette kaldes forblivelsespligt. I øvrigt indebærer tilslutnings- eller forblivelsespligt ikke, at bygningen skal være fysisk tilsluttet den kollektive forsyning. Når en bygning er pålagt tilslutnings- eller forblivelsespligt indebærer dette alene, at ejeren af bygningen skal bidrage økonomisk til det kollektive varmforsyningsanlæg. Kommunalbestyrelsen kan træffe afgørelse om fritagelse eller dispensation fra tilslutnings-/forblivelsespligt. Evt. fritagelser eller dispensationer fremgår ikke af denne registrering.

Lovgivningsmyndighed:

Energistyrelsen

Lovgrundlag:

"Varmeforsyningsloven" LBK nr 1211 af 09/10/2018 §§11 og 12, "Tilslutningsbekendtgørelsen" BEK nr. 904 af 24/06/2016 §§8 og 10-14 samt "Planloven" LBK nr 287 af 16/04/2018 §15, stk. 2, nr. 12.



EJENDOMS DATA RAPPORT

Banegårdspladsen 4
5600 Faaborg

Rapport købt 2/10 2023
Rapport færdig 2/10 2023

Datakilde:

Plandata.dk

Link til mere info:

<https://ens.dk/ansvarsomraader/varme>

Kontaktoplysninger

Administrativ myndighed: Kommunen

Vejforsyning

Resumé

Der leveres kort for området omkring ejendommen. Kortet viser med farvemarkering de veje, som vejmyndigheden har registreret som værende hhv. offentlige, privat fællesveje eller private/almene veje. Desuden vises en farvemarkering for offentlige veje der overvejes nedklassificeret. Status for veje uden farvemarkering er ikke oplyst. Kontakt kommunen for oplysninger om disse.

Formål

Kortet kan anvendes til vurdering af, om der påhviler en ejendom udgifter til vedligehold af veje. Reglerne for, hvornår der påhviler en ejendom udgifter til vejvedligeholdelse, kan være forholdsvis komplicerede. I tvivlstilfælde opfordres brugeren til at henvende sig til kommunen.

Lovgivningsmyndighed:

Vejdirektoratet

Lovgrundlag:

"Vejloven," LOV nr 1520 af 27/12/2014 samt "Privatvejsloven," LBK nr 1234 af 04/11/2015

Datakilde:

Den Centrale Vej- og Stifortegnelse (CVF)

Link til mere info:

<http://www.cvf.dk>

Kontaktoplysninger

Administrativ myndighed: Vejmyndigheden (Vejdirektoratet eller kommunen)

Vejdirektoratets projekter

Resumé

Der leveres kort for området omkring ejendommen. Kortet viser med farvemarkering om ejendommen er beliggende indenfor et af Vejdirektoratets projekter, som vejmyndigheden enten undersøger, planlægger eller er ved at anlægge. På kortet vil det fremgå hvilken anlægsfase som projektet befinder sig i. På kortet fremvises Vejdirektoratets projekter som en 150 meter buffer omkring projektets midterlinje. Det er vigtigt at gøre opmærksom på, at bufferen IKKE angiver projektets geometri eller udbredelse – det er alene en buffer, der kan bruges til at fremsøge info om, om en ejendom ligger i nærheden af et projekt. Eksisterer der ingen af Vejdirektoratets projekter nær ejendommen vil kun farvemarkering af selve ejendommens placering blive vist.

Formål

Kortet kan anvendes til at se om Vejdirektoratets har nogle projekter omkring ejendommen og hvilken fase som projektet er i. I tvivlstilfælde opfordres brugeren til at henvende sig til kommunen/Vejdirektoratet.

Lovgivningsmyndighed:

Vejdirektoratet



EJENDOMS DATA RAPPORT

Banegårdspladsen 4
5600 Faaborg

Rapport købt 2/10 2023
Rapport færdig 2/10 2023

Lovgrundlag:

Se under det enkelte projekt for uddybning af lovgrundlag på Vejdirektoratets hjemmeside.

Datakilde:

Vejman

Link til mere info:

<https://www.vejdirektoratet.dk/projekter>

Kontaktoplysninger

Administrativ myndighed: Vejmyndigheden (Vejdirektoratet eller kommunen)

Hovedstadsområdets transportkorridorer

Resumé

Transportkorridorerne i hovedstadsområdet er arealreservationer, der skal sikre, at fremtidige motorveje og baner m.m. kan placeres i mindst mulig konflikt med bymæssig bebyggelse. Transportkorridorerne betjener hele fingerbystrukturen trafikalt og energimæssigt, da de ligger strategisk nord-syd og øst-vest midt gennem hovedstadsområdet. Hovedstadsområdet omfatter i denne forbindelse kommunerne i Region Hovedstaden, bortset fra Bornholms Regionskommune, samt Greve, Køge, Lejre, Roskilde, Solrød og Stevn's kommuner. Arealreservationerne er først og fremmest tænkt som reservationer til fremtidige strækingsanlæg, som ikke er kendt eller besluttet detaljeret endnu. Arealreservationerne rummer imidlertid også eksisterende motorvejsstrækninger, hvor de fungerer som en støjdæpende afstandszone til støjfølsom bebyggelse, samt naturgas- og højspændingsledninger med sikkerhedszone omkring. Transportkorridorerne er en del af den overordnede fysiske planlægning og har hjemmel i planloven. Det betyder, at de respektive grundejere ikke får erstatning for de begrænsninger, de får pålagt i denne sammenhæng. Kommunerne er forpligtet til at lade transportkorridorerne indgå som en landsplanmæssig interesse i kommune- og lokalplanlægning samt landzoneadministration.

Formål

Formålet med Fingerplanens transportkorridorer er at sikre passagemulighed for fremtidige trafik- og forsyningsanlæg på steder, hvor ny bymæssig bebyggelse ellers kan blive en barriere. Derved minimerer man de samfundsmæssige omkostninger til ekspropriation af nyopførte huse samt indgreb i bymiljøer og landskaber.

Baggrund

Fingerplanens udpegning af transportkorridorer fastsættes efter planloven af Miljøministeren. Naturstyrelsen udarbejder på ministerens vegne Fingerplanen. Fingerplanen har status af et landsplandirektiv. Fingerplanen opdateres ca. hvert 4. år.

Lovgivningsmyndighed:

Erhvervsstyrelsen

Lovgrundlag:

"Planloven" LBK nr 287 af 16/04/2018, kapitel 2c samt "Vejledning om administration af transportkorridorerne i hovedstadsområdet" VEJL nr. 50 af 24/06/2011.

Datakilde:

Plandata.dk

Link til mere info:

<https://planinfo.erhvervsstyrelsen.dk/fingerplanen>

Kontaktoplysninger

Administrativ myndighed: Erhvervsstyrelsen

Langelinie Alle 17, 2100 København Ø

Tlf: 35291000



Banegårdspladsen 4
5600 Faaborg

Rapport købt 2/10 2023
Rapport færdig 2/10 2023

Email: planloven@erst.dk

www: <https://planinfo.erhvervsstyrelsen.dk/>

Landsplandirektiv "Baltic Pipe"

Resumé

Baltic Pipe er en ny gastransmissionsledning, der vil sikre forsyningsikkerheden for naturgas i Danmark. Desuden vil gastransmissionsledningen få forbindelse til gasfelter i Nordsøen og gastransmissionsnettet i Polen. Landsplandirektiv vil sikre plangrundlaget for landanlæggene for en ny gastransmissionsledning fra Jyllands vestkyst via Fyn til Faxe Bugt på Sjælland. Landsplandirektivet overtager den kommunale planlægning for øvrige anlæg, som er nødvendige for udnyttelsen af gasledningen. Det drejer sig om en kompressorstation ved Everdrup i Næstved Kommune og udvidelsen af den eksisterende modtagestation ved Nybro i Varde Kommune.

Formål

Bekendtgørelsens formål er at reservere arealer til en ny gastransmissionsledning fra Houstrup Strand via Fyn til Faxe Bugt på Sjælland, udvidelse af modtageterminal i Nybro i Varde Kommune og en ny kompressorstation ved Everdrup i Næstved Kommune.

Baggrund

Indenrigs- og Boligministeren kan efter planlovens § 3 varetage landsplanmæssige interesser, herunder ved et landsplandirektiv. Et landsplandirektiv udstedes som en bekendtgørelse. Et landsplandirektiv kan iht. planlovens § 3, stk. 2, tillægges retsvirkning som kommuneplaner. Forslaget til landsplandirektiv for Baltic Pipe med miljøvurdering blev sendt i offentlig høring fra den 15. februar til den 12. april 2019. Landsplandirektivet for Baltic Pipe er trådte i kraft den 12. juli 2019.

Lovgivningsmyndighed:

Bolig- og Planstyrelsen

Lovgrundlag:

Bekendtgørelse om landsplandirektiv for gastransmissionsledning med tilhørende tekniske anlæg

Datakilde:

Plandata.dk

Link til mere info:

<https://planinfo.erhvervsstyrelsen.dk/>

Kontaktoplysninger

Administrativ myndighed: Bolig- og Planstyrelsen

Carsten Niebuhrs Gade 43, 1577 København V

Tlf: 33307010

Email: planloven@bpst.dk

Landsplandirektiv "Udviklingsområder 2019"

Resumé

Den moderniserede planlov giver kommunalbestyrelsen mulighed for at udpege udviklingsområder inden for kystnærhedszonen uden særlige landskabs-, natur- eller miljøinteresser. I udviklingsområderne får kommunerne større adgang til at planlægge for udvikling af byer og landsbyer samt give tilladelse til anlæg svarende til de generelle regler i landzone. Udpegningen af udviklingsområder i kystnærhedszonen er en ny mulighed for kommunalbestyrelserne til at fremme vækst og udvikling i de kystnære områder samtidig med at rammen for at sikre udvikling af sammenhængende naturområder styrkes. Udviklingsområder er områder inden for kystnærhedszonen uden særlige landskabs-, natur- eller miljøinteresser. Udviklingsområder vil som



EJENDOMS DATA RAPPORT

Banegårdspladsen 4
5600 Faaborg

Rapport købt 2/10 2023
Rapport færdig 2/10 2023

udgangspunkt ikke ligge helt ude ved kysten, men lidt inde i landet. Dog kan udviklingsområder åbne mulighed for udvikling af områder tæt ved kysten, hvor der ikke er særlige landskabs-, natur- og miljøinteresser, fx omkring byer og på små og mellemstore øer.

Formål

Bekendtgørelsens formål er at udpege 91 nærmere angivne udviklingsområder i kystnærhedszonen, jf. planlovens § 5 b, stk. 2.

Lovgivningsmyndighed:

Indenrigs- og Boligministeriet

Lovgrundlag:

Bekendtgørelse om landsplandirektiv 2019 for udviklingsområder i kystnærhedszonen

Datakilde:

Plandata.dk

Link til mere info:

<https://planinfo.erhvervsstyrelsen.dk/udviklingsomraader>

Kontaktoplysninger

Administrativ myndighed: Kommunen

Landsplandirektiv "Udviklingsområder 2021"

Resumé

Inden for et udviklingsområde i kystnærhedszonen har en kommune mulighed for at inddrage nye arealer i byzone og planlægge for anlæg i landzone, uden en særlig planlægningsmæssig eller funktionel begrundelse for kystnær lokalisering efter reglen i planlovens § 5 a, stk. 1. nr. 1. I et udviklingsområde er landzonereglerne lempelige end i den øvrige kystnærhedszone

Formål

Formålet med udviklingsområder er at give kommunerne større adgang til at planlægge for udvikling af byer og landsbyer og for anlæg i landzone.

Baggrund

Planloven fastlægger en ca. 3 km bred zone langs kysten, også kaldet kystnærhedszonen, som omfatter landzone og sommerhusområder. I denne zone stilles særlige krav til kommunerens planlægning. I kystnærhedszonen må en kommune således kun inddrage nye arealer i byzone og planlægge for anlæg i landzone, såfremt der er en særlig planlægningsmæssig eller funktionel begrundelse for kystnær lokalisering, jf. planlovens 5 a, stk. 1. nr. 1. Der gælder endvidere skærpede krav i forhold til, hvad kommunen må meddele landzonetilladelse til. I kystnærhedszonen kan der udpeges udviklingsområder, hvor der ikke gælder et krav om en planlægningsmæssig eller funktionel begrundelse, og hvor de skærpede krav i forhold til landzoneadministrationen heller ikke gælder. Muligheden for at udpege udviklingsområder blev indført i planloven i 2017. Udviklingsområder i kystnærhedszonen udstedes af indenrigs- og boligministeren i en bekendtgørelse på baggrund af en ansøgning fra kommunerne. De udpegede områder kan være udpeget betinget således, at de træder i kraft når betingelsen er opfyldt. Det er indenrigs- og boligministeren, der inviterer landets kystkommuner til at ansøge, og det er forudsat, at der vil være en ansøgningsrunde hvert 4. år. De områder, der udpeges i en bekendtgørelse vil fremgår af Plandata.dk. Udviklingsområderne vil efterfølgende blive indarbejdet i kommuneplanen.

Lovgivningsmyndighed:

Indenrigs- og Boligministeriet

Lovgrundlag:

Planlovens § 5, stk. 2 og 3 & Bekendtgørelse om landsplandirektiv 2021 for udviklingsområder i kystnærhedszonen (BEK nr. 1917 af 06/10/2021)



EJENDOMS DATA RAPPORT

Banegårdspladsen 4
5600 Faaborg

Rapport købt 2/10 2023
Rapport færdig 2/10 2023

Datakilde:

Plandata.dk

Link til mere info:

<https://planinfo.erhvervsstyrelsen.dk/landsplandirektiver>

Kontaktoplysninger

Administrativ myndighed: Kommunen

Spildevand og drikkevand

Aktuelle afløbsforhold

Resumé

For alle bebyggede ejendomme skal det oplyses, hvordan spildevand og regnvand bortledes. Der skelnes overordnet mellem om ejendommen er beliggende i eller udenfor et kloakeret område. Bebyggede ejendomme, der er beliggende i et kloakeret område kan inddeles efter om ejendommen ligger i et område, hvor regnvand (overfladevandet fra tage og befæstede arealer) og spildevand (køkken, toilet og bad mv.) ledes til to separate rørsystemer eller om alt bortledes i ét og samme rørsystem. Bebyggede ejendomme, der er beliggende udenfor et kloakeret område eller er udtrådt af kloakfællesskab, kan inddeles efter den måde spildevandet behandles. Du kan læse mere om registrering af afløbsforhold i BBR på <https://ki.bbr.dk/bbr-vejledning>.

Formål

Registreringen af afløbsforhold anvendes bl.a. i forbindelse med spildevands- og miljøplanlægning.

Lovgivningsmyndighed:

Miljøstyrelsen

Lovgrundlag:

"Spildevandsbekendtgørelsen" BEK nr 1469 af 12/12/2017

Datakilde:

Bygnings- og Boligregistret (BBR)

Link til mere info:

<https://www.borger.dk/Sider/Spildevand-og-kloakering.aspx>

Kontaktoplysninger

Administrativ myndighed: Kommunen

Tilladelser vedr. spildevandsforhold på ejendommen

Lovgrundlag:

"Miljøbeskyttelsesloven," LBK nr. 1218 af 25/11/2019 §32. Samt "Spildevandsbekendtgørelsen" BEK nr. 1317 af 04/12/2019

Datakilde:

BBR

Link til mere info:

<https://www.borger.dk/Sider/Spildevand-og-kloakering.aspx>

Kontaktoplysninger



EJENDOMS DATA RAPPORT

Banegårdspladsen 4
5600 Faaborg

Rapport købt 2/10 2023
Rapport færdig 2/10 2023

Påbud vedr. spildevandsforhold på ejendommen

Lovgrundlag:

"Miljøbeskyttelsesloven," LBK nr 1218 af 25/11/2019 §32. Samt "Spildevandsbekendtgørelsen," BEK nr 1317 af 04/12/2019

Datakilde:

BBR

Link til mere info:

<https://www.borger.dk/Sider/Spildevand-og-kloakering.aspx>

Kontaktoplysninger

Medlemskab af spildevandsforsyning

Resumé

Hvis kommunen har registreret medlemskab af spildevandsforsyning på ejendommen, vil det fremgå her

Formål

Formålet er at oplyse om medlemskab af spildevandsforsyning på ejendommen.

Lovgivningsmyndighed:

Miljøstyrelsen

Lovgrundlag:

"Miljøbeskyttelsesloven," LBK nr 966 af 23/06/2017 §32. Samt "Spildevandsbekendtgørelsen," BEK nr 1469 af 12/12/2017

Datakilde:

BBR

Link til mere info:

<https://www.borger.dk/Sider/Spildevand-og-kloakering.aspx>

Kontaktoplysninger

Administrativ myndighed: Kommunen

Aktuel vandforsyning

Resumé

Oplysningen viser hvilken form for vandforsyning en ejendom er tilkøbet, fx alment eller privat alment vandforsyningsanlæg, brønd, vandindvindingsanlæg (egen boring), ikke alment vandforsyningsanlæg eller blandet vandforsyning.

Formål

Kommunerne fører generelt tilsyn med alle vandforsyningsanlæg af hensyn til kontrol af vandkvaliteten. Registreringen af vandforsyningsforhold i Bygnings- og Boligregistret har til formål at understøtte dette arbejde.

Lovgivningsmyndighed:

Miljøstyrelsen



EJENDOMS DATA RAPPORT

Banegårdspladsen 4
5600 Faaborg

Rapport købt 2/10 2023
Rapport færdig 2/10 2023

Lovgrundlag:

"BBR-loven," LBK nr. 1080 af 05/09/2013

Datakilde:

Bygnings- og Boligregistret (BBR)

Link til mere info:

<https://www.borger.dk/Sider/Drikkevand-og-vandforbrug.aspx>

Kontaktoplysninger

Administrativ myndighed: Kommunen

Påbud/dispensationer/anbefalinger vedr. vandindvindingsanlæg/-boringer

Resumé

Kommunalbestyrelsen indberetter oplysninger af betydning for ejendomshandler med henblik på offentliggørelse og videregivelse af visse oplysninger på vandforsyningslovens område til den fælles offentlige database for geologi, grund- og drikkevand, Jupiter: - Påbud meddelt efter lovens § 62, stk. 1 om at det ikke-almene vandforsyningsanlæg skal ophøre midlertidigt eller for bestandigt eller om andre foranstaltninger, herunder at forbrugerne skal træffe sikkerhedsforanstaltninger. Kommunen har desuden mulighed for at indberette kogeanbefalinger. - Påbud meddelt efter lovens § 62, stk. 1 om dispensation til at fravige de i bilag 1 fastsatte kvalitetskrav for vandkvaliteten for ikke-almene anlæg. - Påbud efter lovens § 36 om at sløjfe en vandforsyningsbrønd eller en ikke-almene vandforsyningsboring.

Formål

Formålet er, at borgere og virksomheder skal have digital adgang til en række nødvendige ejendomsoplysninger til brug for køb og salg af ejendomme. Nu indføres regler i relation til DIADEM og vandforsyningsloven.

Lovgivningsmyndighed:

Miljøstyrelsen

Lovgrundlag:

"Drikkevandsbekendtgørelsen" BEK nr 1070 af 28/10/2019

Datakilde:

Jupiter-databasen (GEUS' landsdækkende database for grundvands-, drikkevands-, råstof-, miljø- og geotekniske data)

Kontaktoplysninger

Administrativ myndighed: Kommunen

Grundvand - Drikkevandsinteresser

Resumé

Oplysningen viser drikkevandsområder i kategorierne "Områder med Særlige Drikkevandsinteresser (OSD) og "Områder med Drikkevandsinteresser (OD). OSD-områderne er oprindeligt udpeget ud fra følgende 4 kriterier: 1. Det fremtidige drikkevandsbehov skal kunne dækkes af områderne. 2. Kvaliteten af grundvandet skal være den bedst mulige. 3. Den naturlige beskyttelse skal være den bedst mulige. 4. Den eksisterende indvindingsstruktur skal kunne bevares, samt byområder med et stort antal forureningskilder skal kunne udelades. Områder med drikkevandsinteresser (OD) er områder, hvor der findes grundvand af god kvalitet, der kan udnyttes til drikkevandsformål men som overvejende har lokal betydning for mindre vandværker og erhverv. Der har tidligere været en afgrænsning af Områder med Begrænsede Drikkevandsinteresser (OBD), men disse udpeges ikke længere.



EJENDOMS DATA RAPPORT

Banegårdspladsen 4
5600 Faaborg

Rapport købt 2/10 2023
Rapport færdig 2/10 2023

Formål

Drikkevandsområderne blev første gang udpeget i forbindelse med de amtslige regionplaner i 1997. Siden er områderne blevet revideret i forbindelse med den nationale afgiftsfinansierede grundvandskortlægning. Grundvandskortlægningen skal være afsluttet i 2015.

Baggrund

Drikkevandsområderne blev første gang udpeget i forbindelse med de amtslige regionplaner i 1997. Siden er områderne blevet revideret i forbindelse med den nationale afgiftsfinansierede grundvandskortlægning.

Lovgivningsmyndighed:

Miljøstyrelsen

Lovgrundlag:

"Miljømålsloven", LBK nr 119 af 26/01/2017 samt "Vandforsyningsloven" LBK nr 118 af 22/02/2018.

Datakilde:

Danmarks geologiske & hydrologiske database (Jupiter)

Kontaktoplysninger

Administrativ myndighed: Kommunen

Grundvand - Følsomme indvindingsområder

Resumé

Følsomme indvindingsområder udpeges inden for Områder med Særlige Drikkevandsinteresser (OSD) og i indvindingsoplande til almene vandforsyninger uden for OSD. Der udpeges to typer af følsomme indvindingsområder; Nitratfølsomme indvindingsområder (NFI) og Sprøjttemiddelfølsomme indvindingsområder (SFI).

Formål

Udpegningen af følsomme indvindingsområder foretages i forbindelse med grundvandskortlægningen, og har til formål at sikre drikkevandsinteresserne. Udpegningen er etableret for at kunne gøre en særlig indsats for at beskytte drikkevandet mod forurening, herunder især nitrat og sprøjttemidler. Udpegningerne har betydning for arealanvendelsen og kan medføre rådighedsindskrænkninger.

Baggrund

Nitratfølsomme indvindingsområder (NFI) udpeges i grundvandsdannende områder, hvor grundvandet allerede er nitratbelastet, eller hvor der er ringe geologisk beskyttelse overfor nitrat. Sprøjttemiddelfølsomme indvindingsområder (SFI) er identificeret ud fra jordens følsomhed over for sprøjttemidler. SFI er udpeget for sandjorde, som er, eller vil kunne komme, i omdrift dyrkningsmæssigt, og hvor der kan være en særlig risiko for udvaskning af sprøjttemidler til grundvandet, selv om sprøjttemidlerne er godkendt og anvendes regelret.

Lovgivningsmyndighed:

Miljøstyrelsen

Lovgrundlag:

"Lov om vandforsyning" LBK nr 118 af 22/02/2018 §11a.

Datakilde:

Danmarks geologiske & hydrologiske database (Jupiter)

Link til mere info:

<http://mst.dk/service/publikationer/publikationsarkiv/2017/mar/indsatsomraader-inden-for-sproejtemiddelfoelsomme-indvindingsomraader/>

Kontaktoplysninger

Administrativ myndighed: Kommunen



Banegårdspladsen 4
5600 Faaborg

Rapport købt 2/10 2023
Rapport færdig 2/10 2023

Jordforurening

Jordforureningsattest

Resumé

Danmarks Miljøportals jordforureningsattest viser oplysninger om jordforurening for matriklen. Attesterne dannes ud fra regionernes og kommunernes data om forureningskortlagte ejendomme og arealer omfattet af områdeklassificering.

Formål

Formålet med jordforureningsattesten er at præsentere registrerede oplysninger om eventuel jordforurening. Der er i Danmark kortlagt mere end 25.000 lokaliteter, som er potentielt eller faktisk forurenede. Mange af lokaliteterne er kun berørt i let grad, mens det på andre arealer kan være sundhedsskadeligt at anvende jorden til fx leg eller dyrkning af grøntsager. Årsagerne kan være, at der tidligere har ligget et autoværksted, et renseri eller en anden forurenende virksomhed på grunden.

Baggrund

Jordforureningsattesten er dannet med følgende indhold: - data om forureningskortlagte ejendomme indberettet af de 5 regioner og Bornholms Regionskommune til Miljøstyrelsen via DKjord - data om områdeklassificering indberettet af de 98 kommuner til Danmarks Miljøportal via Danmarks Arealinformation. Jordforureningsattesten indeholder således data fra flere myndighedsniveauer.

Lovgivningsmyndighed:

Ansvarlig for jordforureningsattest: Danmarks MiljøPortal

Lovgrundlag:

"Jordforureningsloven" LBK nr 282 af 27/03/2017.

Datakilde:

Den fællesoffentlige jordforureningsdatabase (DKjord)

Link til mere info:

<https://www.borger.dk/Sider/Forurenet-jord.aspx>

Kontaktoplysninger

Administrativ myndighed: Kommunen og regionen

Kortlagt jordforurening - V1

Resumé

Et areal betegnes som kortlagt på vidensniveau 1, hvis der er tilvejebragt en faktisk viden om aktiviteter på arealet eller aktiviteter på andre arealer, der kan have været kilde til jordforurening på arealet.

Lovgivningsmyndighed:

Miljøstyrelsen

Lovgrundlag:

"Jordforureningsloven" LBK nr 282 af 27/03/2017 §3 samt bekendtgørelse om indberetning og registrering af jordforureningsdata, BEK nr. 658 af 18/06/2014.

Datakilde:

Den fællesoffentlige jordforureningsdatabase (DKjord)



EJENDOMS DATA RAPPORT

Banegårdspladsen 4
5600 Faaborg

Rapport købt 2/10 2023
Rapport færdig 2/10 2023

Link til mere info:

<https://www.borger.dk/Sider/Forurenet-jord.aspx>

Kontaktoplysninger

Administrativ myndighed: Regionen (For Bornholm: Bornholms Regionskommune)

Kortlagt jordforurening - V2

Resumé

Et areal betegnes som kortlagt på vidensniveau 2, hvis der er tilvejebragt et dokumentationsgrundlag, der gør, at det med høj grad af sikkerhed kan lægges til grund, at der på arealet er en jordforurening af en sådan art og koncentration, at forureningen kan have skadelig virkning på mennesker og miljø.

Lovgivningsmyndighed:

Miljøstyrelsen

Lovgrundlag:

"Jordforureningsloven," LBK nr 282 af 27/03/2017 §3 samt bekendtgørelse om indberetning og registrering af jordforureningsdata, BEK nr. 658 af 18/06/2014.

Datakilde:

Den fællesoffentlige jordforureningsdatabase (DKJord)

Link til mere info:

<https://www.borger.dk/Sider/Forurenet-jord.aspx>

Kontaktoplysninger

Administrativ myndighed: Regionen (For Bornholm: Bornholms Regionskommune)

Områdeklassificering

Resumé

Her oplyses det, om ejendommen ligger i et område, hvor jorden antages at være lettere forurenet. Hvis ejendommen er omfattet af lettere forurening, kan der være anmeldeligt ved større jordflytning.

Baggrund

Analysefrie områder er inddelt i zoner, hvor jorden som udgangspunkt bliver betragtet som henholdsvis kategori 1 jord (ren jord) eller som kategori 2 jord (let forurenet jord) med mindre, at analyserede jordprøver viser, at jorden er ren. For områder med krav om analyser påhviler analysepligt. Byzone klassificeres som udgangspunktet som område, hvor jorden antages at være lettere forurenet. Større, sammenhængende områder inden for byzone kan ved regulativer udtages af områdeklassificering, når kommunen har viden om, at jorden ikke er lettere forurenet (jf. § 50a, stk. 2). Større, sammenhængende områder uden for byzone kan ved regulativer inddrages i områdeklassificering, når kommunen har viden om, at jorden er lettere forurenet (jf. § 50a, stk. 3).

Lovgivningsmyndighed:

Miljøstyrelsen

Lovgrundlag:

Lov om forurenet jord, § 50 a.

Datakilde:

Danmarks Miljøportal



EJENDOMS DATA RAPPORT

Banegårdspladsen 4
5600 Faaborg

Rapport købt 2/10 2023
Rapport færdig 2/10 2023

Link til mere info:

<https://www.borger.dk/Sider/Forurenet-jord.aspx>

Kontaktoplysninger

Administrativ myndighed: Kommunen

Påbud iht. jordforureningsloven

Resumé

Her kan du se, om kommunen har udstedt påbud på ejendommen efter reglerne i lov om forurenet jord. Der oplyses om påbud efter §§ 9(2), 10, 44(2), 48, 72a, jf. § 7, stk. 1 i bekendtgørelse om indberetning af jordforureningsdata.

Formål

Jordforureningsloven skal medvirke til at forebygge, fjerne eller begrænse jordforurening og forhindre eller forebygge skadelig virkning fra jordforurening på natur, miljø og menneskers sundhed.

Lovgivningsmyndighed:

Miljøstyrelsen

Lovgrundlag:

"Jordforureningsloven," LBK nr 282 af 27/03/2017 samt bekendtgørelse om indberetning og registrering af jordforureningsdata, BEK nr. 658 af 18/06/2014.

Datakilde:

Danmarks Arealinformation (DAI)

Link til mere info:

<https://www.borger.dk/Sider/Forurenet-jord.aspx>

Kontaktoplysninger

Administrativ myndighed: Kommunen

Natur, skov og landbrug

Fredskov

Resumé

Når en skov er fredskovspligtig, betyder det, at den, der ejer skovarealet, til enhver tid har pligt til at drive arealet efter skovlovens regler om bæredygtig drift. Med fredskovspligten følger desuden en række regler, der tilsammen sikrer den langsigtede skovdyrkning.

Formål

Fredskovspligten blev indført for næsten 200 år siden for at sikre Danmarks forsyning med træ, efter at næsten al skov i landet var blevet ryddet. Formålet med loven er dermed primært at bevare og værne landets skove og forøge skovarealet.

Baggrund

Det fremgår af en ejendoms matrikeloplysninger og tingbogen, om et areal er fredskovspligtigt. De fredskovspligtige arealer kaldes fredskove. Langt den største del af de danske skove er fredskovspligtige. En fredskov skal bestå af træer, som enten danner eller er i færd med at vokse op til sluttet skov af højstammede træer. Det betyder dog ikke, at der ikke kan være ubevoksede arealer i en fredskov. Som udgangspunkt er fredskovspligtige arealer ifølge Skovloven: 1. Arealer, som miljøministeren har besluttet skal være fredskovspligtige. 2. Arealer, der i matriklen eller tingbogen er noteret som majoratsskov. 3. Arealer med skov,



EJENDOMS DATA RAPPORT

Banegårdspladsen 4
5600 Faaborg

Rapport købt 2/10 2023
Rapport færdig 2/10 2023

der ejes eller erhverves af stat, kommuner eller folkekirke, arealer, der ejes af disse, og hvor skov etableres eller indfinder sig, samt tilhørende arealer uden træbevoksning.

Lovgivningsmyndighed:

Miljøstyrelsen

Lovgrundlag:

"Skovloven", LBK nr. 122 af 26/01/2017

Datakilde:

Matrikelregisteret

Link til mere info:

<http://mst.dk/erhverv/skovbrug/lovgivning/fredskovspligten-og-tilsyn/>

Kontaktoplysninger

Administrativ myndighed: Miljøstyrelsen

Tlf: 72 54 40 00

Email: mst@mst.dk

www: <http://mst.dk/>

Majoratsskov

Resumé

Majoratsskov er i følge skovloven arealer, der skal holdes under én ejer. Skovmyndigheden (miljøstyrelsens lokale enhed) kan give tilladelse til at ophæve noteringen som majoratsskov på hele eller dele af skoven.

Formål

Formålet med at holde samlede skovstrækninger under samme ejer er at bibeholde så store driftsenheder, at de kan bære en forstlig ledelse.

Baggrund

Da lensafløsningsloven blev vedtaget i 1919 så man en fordel i at holde majoratsskovene i så store driftsenheder, at de kunne bære en forstlig ledelse. Disse skove udgjorde dengang, som de gør i dag, meget store private skovdistrikter. De består ofte af store sammenhængende skovstrækninger, som kan være fordelt på flere selvstændige ejendomme i udstykningslovens forstand. I lensafløsningsloven blev det derfor bestemt, at et majorats skovejendom skulle holdes samlet, hvis der var tale om 'samlede skovstrækninger', og at de ikke samlede skovstrækninger kun kunne deles efter bestemte regler. Reglerne vedr. majoratsskov i lensafløsningsloven er i dag ophævet.

Lovgivningsmyndighed:

Miljøstyrelsen

Lovgrundlag:

"Skovloven", LBK nr. 122 af 26/01/2017 §7.

Datakilde:

Matrikelregisteret

Link til mere info:

<http://mst.dk/erhverv/skovbrug/lovgivning/vejledning-om-skovloven/7/>

Kontaktoplysninger

Administrativ myndighed: Miljøstyrelsens lokale enhed

Tlf: 72 54 40 00

Email: mst@mst.dk



EJENDOMS DATA RAPPORT

Banegårdspladsen 4
5600 Faaborg

Rapport købt 2/10 2023
Rapport færdig 2/10 2023

www: <http://mst.dk/>

Beskyttede naturtyper

Resumé

Vejledende registrering af naturtyper, som er beskyttet efter naturbeskyttelseslovens § 3. Disse er: · søer og vandhuller med et areal på mindst 100 m², · moser, enge, strandenge, strandsumpe, heder og overdrev med et areal på mindst 2500 m², · "mosaikker" af ovennævnte naturtyper med et areal på mindst 2500 m², · visse udpegede vandløb & alle moser i f. m. beskyttede vandhuller, søer eller vandløb. Beskyttelsen gælder uanset om der er en eller flere ejere. Tilstandsændring af beskyttet natur kræver tilladelse (dispensation). Et beskyttet areal kan i årenes løb ændre sig så meget, at det ikke længere er beskyttet. Omvendt kan et areal som i dag ikke er beskyttet, ændre sig, så det bliver det. Det er de faktiske forhold på arealet (størrelse, botanik, omlægningshyppighed m. m.) der afgør, om det er beskyttet eller ej. Registreringen er derfor vejledende. Hvorvidt et areal er beskyttet eller ej, vil i tvivlstilfælde blive afgjort ved en besigtigelse og vurdering af arealet.

Formål

Mange naturområder er forsvundet fra landskabet og med dem også levestederne for mange vilde dyr og planter. For at bremse denne udvikling er bestemte naturtyper beskyttet gennem naturbeskyttelseslovens § 3. Det drejer sig om knap 10 % af Danmarks areal.

Lovgivningsmyndighed:

Miljøstyrelsen

Lovgrundlag:

"Naturbeskyttelsesloven", LBK nr 1122 af 03/09/2018 , §3.

Datakilde:

Danmarks ArealInformation (DAI)

Link til mere info:

<http://mst.dk/natur-vand/natur/national-naturbeskyttelse/3-beskyttede-naturtyper/>

Kontaktoplysninger

Administrativ myndighed: Kommunen

Beskyttede vandløb

Resumé

Oplysningen indeholder registreringer af de vandløb, som er beskyttet efter naturbeskyttelseslovens § 3. Et vandløb er kun beskyttet, hvis det er udpeget som beskyttet. Tilstandsændring af beskyttet natur kræver kommunens dispensation.

Formål

Vandløbene er levested for en lang række planter og dyr og fungerer også som vigtige spredningskorridorer i landskabet. Beskyttelsen af udpegede § 3-vandløb indebærer, at der ikke må foretages ændringer i tilstanden af disse ud over sædvanlig vedligeholdelse. Den sædvanlige vedligeholdelse har til formål at sikre, at vandløbets skikkelse og vandføringsevne ikke ændres. Den er for de offentlige vandløbs vedkommende beskrevet i vandløbsregulativerne.

Lovgivningsmyndighed:

Miljøstyrelsen

Lovgrundlag:

"Naturbeskyttelsesloven", LBK nr 1122 af 03/09/2018, §3.



EJENDOMS DATA RAPPORT

Banegårdspladsen 4
5600 Faaborg

Rapport købt 2/10 2023
Rapport færdig 2/10 2023

Datakilde:

Danmarks ArealInformation (DAI)

Link til mere info:

<https://mst.dk/natur-vand/natur/national-naturbeskyttelse/3-beskyttede-naturtyper/beskyttelse-af-3-naturtyper/vandloeb/>

Kontaktoplysninger

Administrativ myndighed: Kommunen

Fuglebeskyttelsesområder

Resumé

Levestederne for mange fuglearter forringes eller er direkte truede. Fuglebeskyttelsesområder er med til at opretholde og sikre levestederne. I Danmark er områderne især vigtige for mange vandfugle. Hvis ejendommen er beliggende indenfor et fuglebeskyttelsesområde, kan der være begrænsninger for anvendelse af arealerne på ejendommen.

Formål

Fuglebeskyttelsesområder er med til at opretholde og sikre levestederne for fugle.

Baggrund

Danmark har udpeget 113 fuglebeskyttelsesområder, hvoraf mange findes på havet, ofte tæt på kysten, hvor de også medtager strandenge eller andre naturarealer. Hvert område er udpeget for at beskytte bestemte fuglearter. Fuglebeskyttelsesområderne har et samlet areal på ca. 14.700 km², fordelt med ca. 12.100 km² som marine områder og ca. 2.600 km² på land, svarende til ca. 82 % hav og 18 % land. Arealet på land svarer til ca. 6 % af Danmarks landareal og arealet på hav udgør ca. 11 % af Danmarks havareal. Ca. 9.200 km² af fuglebeskyttelsesområderne er samtidig udpeget som habitatområde. Grundlaget for områderne er fuglebeskyttelsesdirektivet fra 1979, der har som formål at beskytte og forbedre vilkårene for de vilde fuglearter i EU. Det sker bl.a. ved, at medlemslandene opretter fuglebeskyttelsesområder. Direktivet indeholder også bestemmelser om, hvilke fuglearter der må jages og hvilke jagtmetoder, der må bruges.

Lovgivningsmyndighed:

Miljøstyrelsen

Lovgrundlag:

Udpegningen er implementeret i dansk lovgivning ved Miljøministeriets BEK, nr.926 af 27/06/2016

Datakilde:

Danmarks ArealInformation (DAI)

Link til mere info:

<http://mst.dk/natur-vand/natur/natura-2000/>

Kontaktoplysninger

Administrativ myndighed: Miljøstyrelsen og kommunen

Habitatområder

Resumé

Danmark har 261 habitatområder. Hvert område er udpeget dels for at beskytte dels for at genoprette en gunstig bevaringsstatus for bestemte naturtyper og arter af dyr og planter.



EJENDOMS DATA RAPPORT

Banegårdspladsen 4
5600 Faaborg

Rapport købt 2/10 2023
Rapport færdig 2/10 2023

Formål

Natura 2000-områderne beskytter særligt værdifulde naturområder. Natura 2000 er fællesbetegnelsen for to af EU's direktiver, det såkaldte Habitatdirektiv og Fuglebeskyttelsesdirektivet. Målet er at sikre biologisk mangfoldighed i EU's medlemslande og levere et globalt bidrag. Det er staten, der fastsætter mål og retningslinjer for indsatsen i en naturplan og kommunerne, der udarbejder en handleplan og forestår aftaler med lodsejere. I skov der er fredskovspligtig, på havet samt på egne arealer forestår staten den aktive indsats. Forvaltningen sker især på grundlag af miljømålsloven, skovloven og naturbeskyttelsesloven og et specifikt udpegningsgrundlag af bestemte arter og naturtyper. Danmark har i alt udpeget 250 Natura 2000-områder. I alt rummer de 113 fuglebeskyttelsesområder og 261 habitatområder. Et Natura 2000-område kan således rummer et eller flere af disse, og de kan for habitat- og fuglebeskyttelsesområdernes vedkommende være helt eller delvist overlappende. Samlet set er ca. 8,3 % af det danske landareal og 17,7 % af havet udpeget, hvilket svarer til henholdsvis ca. 3.590 km² og ca. 18.686 km². For hvert område udarbejdes en bindende Natura 2000-plan, der danner den overordnede ramme for områdernes administration og forvaltning.

Baggrund

De naturtyper, der skal beskyttes i habitatområder, er dem: - Der er i fare for at forsvinde i deres naturlige udbredelsesområde. - Der har et begrænset naturligt udbredelsesområde, fordi de er gået tilbage, eller fordi de fra naturens hånd er begrænset. - Der er karakteristiske for forskellige områder af Europa. De dyre- og plantearter, der skal bevares i habitatområder, er dem: - Der er truede, sårbare eller sjældne. - Der kun findes på et mindre afgrænset område (er endemiske) og kræver særlig opmærksomhed på grund af deres særlige levested og/eller de mulige følger, som en udnyttelse af dem kan have for deres bevaringsstatus.

Lovgivningsmyndighed:

Miljøstyrelsen

Lovgrundlag:

Grundlaget for habitatområderne er habitatdirektivet fra 1992, der har som formål at beskytte og forbedre vilkårene for naturtyper, dyr og planter i EU. Udpegningen er implementeret i dansk lovgivning ved Miljøministeriets Bekendtgørelse nr. 926 af 27/06/2016 om udpegning og administration af internationale naturbeskyttelsesområder samt beskyttelse af visse arter.

Datakilde:

Danmarks ArealInformation (DAI)

Link til mere info:

<http://mst.dk/natur-vand/natur/natura-2000/>

Kontaktoplysninger

Administrativ myndighed: Miljøstyrelsen og kommunen

Ramsarområder

Resumé

Danmark har 27 ramsarområder, der er vådområder med særlig betydning for fugle. Hvis ejendommen er beliggende indenfor et ramsarområde, kan der være begrænsninger for anvendelse af arealerne på ejendommen.

Formål

Formålet med ramsarområderne er at beskytte vådområder, der har international betydning som levested for vandfugle. Samtidig nyder en lang række andre planter og dyr godt af beskyttelsen.

Baggrund

Danmark har udpeget 27 Ramsarområder med et samlet areal på ca. 7.400 km². Det samlede areal er fordelt med ca. 6.000 km² som marine områder og ca. 1.400 km² på land, idet de danske Ramsarområder ofte omfatter strandenge eller andre arealer, der grænser op til vådområderne.

Lovgivningsmyndighed:

Miljøstyrelsen



EJENDOMS DATA RAPPORT

Banegårdspladsen 4
5600 Faaborg

Rapport købt 2/10 2023
Rapport færdig 2/10 2023

Lovgrundlag:

"Ramsarkonventionen," som blev tiltrådt af Danmark i 1977. Bekendtgørelse om konvention om vådområder, BEK nr. 26 af 04/04/1978 Udpegningen af ramsarområder er implementeret i dansk lovgivning ved BEK nr 926 af 27/06/2016 om udpegning og administration af internationale naturbeskyttelsesområder samt beskyttelse af visse arter.

Datakilde:

Danmarks Arealinformation (DAI)

Link til mere info:

<http://mst.dk/natur-vand/natur/international-naturbeskyttelse/ramsar-konventionen/>

Kontaktoplysninger

Administrativ myndighed: Miljøstyrelsen

Landbrugspligt

Resumé

Der er som udgangspunkt landbrugspligt på alle ejendomme, der er over 2 ha (20.000 m²). Når en ejendom er noteret med landbrugspligt, er den omfattet af landbrugslovens regler. Det betyder, at der gælder særlige regler for disse ejendomme f.eks. ved køb og salg.

Baggrund

Der er ikke noget krav om, at en ejendom med landbrugspligt skal anvendes til landbrug eller lignende. Ved erhvervelse af en landbrugsejendom er der et bopælskrav, der skal opfyldes i en periode på 10 år efter erhvervelsen. Bopælspligten kan opfyldes af erhververen selv eller af en lejer.

Lovgivningsmyndighed:

Landbrugsstyrelsen

Lovgrundlag:

"Landbrugsloven" LBK nr 27. af 04/01/2017.

Datakilde:

Matrikelregisteret

Link til mere info:

<http://lfst.dk/landbrug/arealer-og-ejendomme/landbrugsloven/landbrugspligt/>

Kontaktoplysninger

Administrativ myndighed: Landbrugsstyrelsen

Tlf: 33 95 80 00

Email: landbrugsloven@lbst.dk

www: <http://lbst.dk/>

Fredede fortidsminder, bygge- og beskyttelseslinjer

Fredede fortidsminder

Resumé

Der findes mere end 33.000 fredede fortidsminder i Danmark. Langt størstedelen af dem er gravhøje, men der eksisterer også fortidsminder som ikke umiddelbart er synligt for det blotte øje: Køkkenmøddinger, vigtige



EJENDOMS DATA RAPPORT

Banegårdspladsen 4
5600 Faaborg

Rapport købt 2/10 2023
Rapport færdig 2/10 2023

oldtidsbopladser, jorddækkede ruiner af bygninger og veje mm. Ifølge museumsloven må man ikke foretage ændringer af fredede fortidsminder. En ændring kan beskrives som alle fysiske indgreb i selve fortidsmindet. Det vil sige, at ingen tiltag, der indebærer en påvirkning af fortidsmindets indhold og overflade, er tilladt. Mange fredede fortidsminder er tinglyst på en given ejendom og vil derfor fremgå af ejendommens papirer. Et fortidsminde skal dog ikke være tinglyst for at være fredet. En del fortidsminder er alene pga. deres synlighed i landskabet fredet uanset om de er registreret af Slots- og Kulturstyrelsen. Andre typer af fortidsminder vil først være fredet, når ejer har fået meddelelse herom fra Slots- og Kulturstyrelsen. Lovgivningen er i udgangspunktet restriktiv, og for at opnå dispensation skal ændringen kunne betragtes som et særligt tilfælde. I disse tilfælde er det Fortidsmindeenheden i Center for Kulturarv, Slots- og Kulturstyrelsen, der har bemyndigelse til at dispensere fra beskyttelsen og give tilladelse til ændringer.

Formål

Fortidsminder er forhistoriske og historiske monumenter af national betydning og de betragtes derfor som umistelige og som et led i bevarelsen af den danske kulturarv.

Baggrund

I 1807 begyndte den systematiske registrering af fredede fortidsminder i Danmark, men det var først i begyndelsen af 1900-tallet da mange fortidsminder blev fjernet, at man indførte den første lov om fredede fortidsminder, der blev underskrevet i 1937.

Lovgivningsmyndighed:

Kulturministeriet

Lovgrundlag:

Museumsloven, jf. lovbekendtgørelse nr. 1505 af 14. december 2006, § 29e-§ 29h

Datakilde:

Fund og fortidsminder

Link til mere info:

<https://siks.dk/fortidsminder-diger/fredede-fortidsminder/>

Kontaktoplysninger

Administrativ myndighed: Slots- og Kulturstyrelsen

HC Andersens Blvd. 2, 1553 København K

Tlf: 33954200

Fortidsmindebeskyttelseslinjer

Resumé

Der findes mere end 33.000 fredede fortidsminder i Danmark. Fortidsminder kan være mere end tusinde år gamle og udgøres typisk af gravhøje, men også vigtige oldtidsbopladser, mindesmærker samt sten- og jorddiger kan være fredet. Ifølge Naturbeskyttelsesloven er der fastlagt en beskyttelseslinje på 100 meter omkring flere synlige fredede fortidsminder. Denne beskyttelseslinje indebærer, at der ikke må foretages ændringer fra fortidsmindets ydergrænse og 100 m ud uden tilladelse. Det er derfor ikke er tilladt at lave ændringer i terrænet eller at placere bebyggelse såsom bygninger, campingvogne, skure, eller lignende indenfor beskyttelseszonen. Forbuddet omfatter også midlertidige ændringerne. Undtaget er dog landbrugsmæssig drift, bortset fra tilplantning af eksempelvis juletræer, frugttræer og lign. Linjens placering fremgår af et vejledende kort, der er offentligt tilgængelige på Miljøportalen www.miljoportalen.dk Fortidsmindebeskyttelseslinjen forvaltes af landets 98 kommuner og de kan i særlige tilfælde give dispensation til ændringer indenfor beskyttelseslinjen. Slots- og Kulturstyrelsen, de kulturhistoriske museer, interesseorganisationer m.fl. er klageberettiget og kan indbringe afgørelsen for Miljø- og Fødevarerklagenævnet.

Formål

Formålet med fortidsmindebeskyttelseslinjen er at sikre fortidsmindernes værdi som landskabselementer, herunder at sikre at de er synlige og at der er udsyn fra dem. Samtidig skal linjen sikre de arkæologiske lag i



EJENDOMS DATA RAPPORT

Banegårdspladsen 4
5600 Faaborg

Rapport købt 2/10 2023
Rapport færdig 2/10 2023

området omkring fortidsminderne, idet der ofte er særlig mange kulturhistoriske levn i områderne tæt ved de fredede fortidsminder.

Baggrund

Beskyttelseslinjen 100 meter fra fortidsmindet blev indført i 1961.

Lovgivningsmyndighed:

Miljø – og Fødevareministeriet

Lovgrundlag:

Naturbeskyttelsesloven Lov om naturbeskyttelse, jf. lovbekendtgørelse nr. 934 af 27. juni 2017, § 18

Datakilde:

Fund og fortidsminder

Link til mere info:

<https://mst.dk/natur-vand/natur/national-naturbeskyttelse/bygge-og-beskyttelseslinjer/fortidsmindebeskyttelseslinjer/>

Kontaktoplysninger

Administrativ myndighed: Kommunen

Beskyttede sten- og jorddiger

Resumé

Oplysningen omfatter sten- og jorddiger, som er beskyttet mod tilstandsændringer, jf. museumsloven. Beskyttelsen gælder kun diger i landzonen og diger, der ligger i grænsen mellem landzone og by-/sommerhuszone. Oplysningen er vejledende og må derfor ikke anvendes til at afgøre, om der er beskyttede diger i et område.

Formål

Sten- og jorddiger er beskyttede, fordi de fortæller om historien i landskabet gennem 2000 år: om Danmarks inddeling i sogne, landsby- og herregårdsejerlav, om driften i marken, om beskatnings og ejerforhold. De er også beskyttede, fordi de er vigtige levesteder og spredningsveje for planter og dyr, og fordi de har en visuel betydning for oplevelsen af landskabet.

Baggrund

Datasættet er tilvejebragt gennem Danmarks Miljøportals samling og harmonisering af digetemaet fra de danske amter. Datasættet vedligeholdes i dag af Slots- og Kulturstyrelsen.

Lovgivningsmyndighed:

Slots- og Kulturstyrelsen

Lovgrundlag:

"Museumsloven", LBK nr 358 af 08/04/2014 §29a samt "Bekendtgørelse om beskyttede sten- og jorddiger og lignende", Bek. nr. 1190 af 26/09/2013.

Datakilde:

Danmarks AreallInformation (DAI)

Link til mere info:

<http://silks.dk/fortidsminder-diger/sten-og-jorddiger/>

Kontaktoplysninger

Administrativ myndighed: Kommunen



EJENDOMS DATA RAPPORT

Banegårdspladsen 4
5600 Faaborg

Rapport købt 2/10 2023
Rapport færdig 2/10 2023

Skovbyggelinje

Resumé

Skovbyggelinjen er en bufferzone på 300 m omkring skove. Skovbyggelinjen gælder for alle offentlige skove og for private skove med et sammenhængende areal på mindst 20 ha. Indenfor byggelinjen er der forbud mod at bygge. Byggelinjen kan enten være registreret som gældende eller ophævet.

Formål

Skovbyggelinjens formål er at sikre skovens værdi som landskabselementer samt opretholde skovbrynene som værdifulde levesteder for plante- og dyrelivet.

Lovgivningsmyndighed:

Miljøstyrelsen

Lovgrundlag:

"Naturbeskyttelsesloven", LBK nr 1986 af 27/10/2021 § 17.

Datakilde:

Danmarks Arealinformation (DAI)

Link til mere info:

<http://mst.dk/natur-vand/natur/national-naturbeskyttelse/bygge-og-beskyttelseslinjer/skovbyggelinjen/>

Kontaktoplysninger

Administrativ myndighed: Kommunen

Søbeskyttelseslinje

Resumé

Søbeskyttelseslinjen har til formål at sikre søer som værdifulde landskabselementer og som levesteder og spredningskorridorer for plante- og dyreliv. Indenfor beskyttelseslinjen er der generelt forbud mod ændringer, d.v.s. der må ikke placeres bebyggelse, foretages ændringer i terrænet, beplantningen o.l.

Lovgivningsmyndighed:

Miljøstyrelsen

Lovgrundlag:

"Naturbeskyttelsesloven", LBK nr 934 af 27/06/2017 § 16.

Datakilde:

Danmarks Arealinformation (DAI)

Link til mere info:

<http://mst.dk/natur-vand/natur/national-naturbeskyttelse/bygge-og-beskyttelseslinjer/soe-og-aabeskyttelseslinjen/>

Kontaktoplysninger

Administrativ myndighed: Kommunen

Åbeskyttelseslinje



EJENDOMS DATA RAPPORT

Banegårdspladsen 4
5600 Faaborg

Rapport købt 2/10 2023
Rapport færdig 2/10 2023

Resumé

Åbeskyttelseslinjen har til formål at sikre åer som værdifulde landskabselementer og som levesteder og spredningskorridorer for plante- og dyreliv. Der er indenfor beskyttelseslinjen tale om et generelt forbud mod ændringer.

Lovgivningsmyndighed:

Miljøstyrelsen

Lovgrundlag:

"Naturbeskyttelsesloven", LBK nr 934 af 27/06/2017 § 16.

Datakilde:

Danmarks ArealInformation (DAI)

Link til mere info:

<http://mst.dk/natur-vand/natur/national-naturbeskyttelse/bygge-og-beskyttelseslinjer/soe-og-aabeskyttelseslinjen/>

Kontaktoplysninger

Administrativ myndighed: Kommunen

Kirkebyggelinjer

Resumé

Kirkebyggelinjen er en 300 m beskyttelseszone målt fra kirkebygningen. Linjen skal sikre, at der ikke opføres bebyggelse over 8,5 m, som virker skæmmende på kirken.

Lovgivningsmyndighed:

Miljøstyrelsen

Lovgrundlag:

"Naturbeskyttelsesloven", 'LBK nr 934 af 27/06/2017, §19

Datakilde:

Danmarks ArealInformation (DAI)

Link til mere info:

<http://mst.dk/natur-vand/natur/national-naturbeskyttelse/bygge-og-beskyttelseslinjer/kirkebyggelinjen/>

Kontaktoplysninger

Administrativ myndighed: Kommunen

Klitfredningslinje

Resumé

Klitfredede arealer er forbudszone, hvor der som hovedregel ikke må foretages ændringer af den eksisterende tilstand, og hvor det ikke er tilladt at udøve aktiviteter, der kan føre til øget risiko for sandflugt. F.eks. må der som hovedregel ikke placeres bebyggelse, ske beplantning eller terrænændringer, herunder etableres hegn, eller placeres campingvogne og lignende, og arealerne må ikke afgræsses. Der må heller ikke foretages udstykning, matrikulering eller arealoverførsel, hvorved der fastlægges skel. Klitfredningslinjen er en beskyttelseszone langs den jyske vestkyst imod Skagerrak og Vesterhavet, der typisk går 300 meter ind i landet fra kysten og i bebyggede områder typisk 100 meter fra kysten. Klitfredningslinjen kan nogle steder strække sig op til 500 meter ind i landet. Derudover findes større og mindre arealer, der er klitfredede, og som kan ligge langt fra kysten, f.eks. store sandmiler og indlandsklitter.



EJENDOMS DATA RAPPORT

Banegårdspladsen 4
5600 Faaborg

Rapport købt 2/10 2023
Rapport færdig 2/10 2023

Formål

Formålet med klitfredningslinjen er at sikre en generel friholdelse af kystområderne imod indgreb, der ændrer den nuværende tilstand og anvendelse samt at bekæmpe og forebygge sandflugt.

Baggrund

Klitfredningens omfang er fastsat af Strandbeskyttelseskommissionen og Miljøministeren efter høring hos lodsejere, kommuner og amter. Klitfredning er registreret i matriklen og noteret i tingbogen på de ejendomme, som er helt eller delvist omfattet af bestemmelsen. Klitfredningslinjen vises ikke på umatrikulerede arealer på digitale kort, men et umatrikuleret areal grænsende op til en matrikel omfattet af klitfredning er som hovedregel omfattet af klitfredning.

Lovgivningsmyndighed:

Kystdirektoratet

Lovgrundlag:

"Naturbeskyttelsesloven." LBK nr 1122 af 03/09/2018 §8 samt bekendtgørelse om Klitfredning BEK 1061 af 21/08/2018

Datakilde:

Matrikelregisteret

Link til mere info:

<http://kysterne.kyst.dk/klitfredningslinjen.html>

Kontaktoplysninger

Administrativ myndighed: Kystdirektoratet

www: <http://www.kyst.dk/>

Strandbeskyttelseslinje

Resumé

Strandbeskyttede arealer er forbudszoner, hvor der som hovedregel ikke må foretages ændringer af den eksisterende tilstand. F.eks. må der som hovedregel ikke placeres bebyggelse, ske beplantning eller terrænændringer, etableres hegn eller placeres campingvogne og lignende, og der må ikke foretages udstykning, matrikulering eller arealoverførsel, hvorved der fastlægges skel. I åbne landskaber ligger strandbeskyttelseslinjen typisk 300 meter fra kysten, og i bebyggede områder typisk 100 meter eller mindre fra kysten.

Formål

Formålet med strandbeskyttelseslinjen er at sikre en generel friholdelse af kystområderne imod indgreb, der ændrer den nuværende tilstand og anvendelse.

Baggrund

Strandbeskyttelseslinjens omfang er fastsat af Strandbeskyttelseskommissionen og Miljøministeren efter høring hos lodsejere, kommuner og amter. Strandbeskyttelseslinjen er registreret i matriklen og noteret i tingbogen på de ejendomme, som er helt eller delvist omfattede af bestemmelsen. Strandbeskyttelseslinjen vises ikke på umatrikulerede arealer på digitale kort, men et umatrikuleret areal grænsende op til en matrikel omfattet af strandbeskyttelse er som hovedregel omfattet af strandbeskyttelse.

Lovgivningsmyndighed:

Kystdirektoratet

Lovgrundlag:

"Naturbeskyttelsesloven", LBK nr 1122 af 03/09/2018 §15 samt "Bekendtgørelse om bygge- og beskyttelseslinjer" BEK nr 1066 af 21/08/2018



EJENDOMS DATA RAPPORT

Banegårdspladsen 4
5600 Faaborg

Rapport købt 2/10 2023
Rapport færdig 2/10 2023

Datakilde:

Matrikelregisteret

Link til mere info:

<http://kysterne.kyst.dk/strandbeskyttelseslinjen.html>

Kontaktoplysninger

Administrativ myndighed: Kystdirektoratet

www: <http://www.kyst.dk/>



Faaborg-Midtfyn Kommune

BYG

Afsender
Faaborg-Midtfyn Kommune, BYG
Mellemgade 15, 5600 Faaborg

BBR-Meddelelse

(Udskrift af oplysninger fra Bygnings- og Boligregistret)

Kommune nr.: 430
Kommunalt ejendoms nr.: 3516
Udskrift dato: 02-10-2023
BBE-nr.: 7740206
BBR adresse:
Banegårdspladsen 4 (Vejkode: 0058), 5600 Faaborg

Denne BBR-meddelelse er hentet via selvbetjening.

Fejl eller mangler i udskriften bedes meddelt til kommunen via e-mailadressen teknik@fmk.dk eller telefonnr 72532134, 72532107 eller 72532106

Oplysninger om grunde

Adresse: Banegårdspladsen 4 (vejkode: 0058), 5600 Faaborg

Ejerforhold: Den kommune, hvori ejendommen er beliggende

Vand & afløb

Vandforsyning: Alment vandforsyningsanlæg

Afløbsforhold: Afløb til offentligt kloaksystem

Grundareal

2435 m²

Matrikelnr.

472b

Ejerlav

FAABORG BYGRUNDE

Ejendom

BFE-nr.: 7740206

Kommunalt ejendoms nr.: 3516

Oplysninger om bygninger

Bygningsnr.: 1

Adresse: Banegårdspladsen 4 (vejkode: 0058), 5600 Faaborg

Bygning til jernbane- og busdrift (Bygningens anvendelse 311)

Matrikelnr.: 472b

Beliggenhed (kvalitet): Sikker

Til-/ombygningsår: 1999

Antal helårsboliger med køkken: 1

Afvigende etager: Bygningen har afvigende etager

Landsejerlavsnavn: FAABORG BYGRUNDE

Opførelsesår: 1882

Antal etager u. kælder & tagetage: 2

Antal helårsboliger uden køkken: 0

Materialer

Ydervæggens materiale: Mursten

Tagdækningsmateriale: Fibercement herunder asbest

Kilde til bygningens materialer: Oplyst af ejer eller dennes repræsentant

Areal i grundplan	m ²	Samlet andet areal	m ²	Bygningens arealanvendelse	m ²
Bebygget areal	851	Samlet andet areal	0	Samlet boligareal	184
Overdækket areal	0	Heraf affaldsrum i terræn	0	Heraf areal af lovlig beboelse i kælder	0
Areal i hele bygningen	m²	Heraf indbygget garage	0	Samlet erhvervsareal	915
Samlet bygningsareal (excl. kælder & tagetage)	1099	Heraf indbygget carport	0	Heraf erhverv i kælder	0
Samlet kælderareal	209	Heraf indbygget udhus	0	Antal etager u. kælder & tagetage	2
Heraf udnyttet kælder	0	Heraf lukkede overdækninger	0		
Heraf dyb kælder	209	Heraf indbygget udestue el. lign.	0		
Samlet tagetageareal	0	Heraf udvendig efter isolering	0		
Heraf udnyttet tagetage	0	Heraf øvrige arealer	0		
		Heraf indbygget garage i kælder	0		

Kilde til bygningsarealer: Oplyst af kommunen

Energioplysninger

Varmeinstallation: Fjernvarme/blokvarme

Bemærkninger for bygning

TILBYGNING OPFØRT MED BUILT-UP TAG

Modernisering/forbedring. Bygningens brugsværdi forøges.

Oplysninger om bolig-/erhvervsenheder

Adresse Etage/side	Heraf fællesareal adgangsareal / fælles boligareal / åben altan, tagterrasse	Tinglyst areal	Areal Bolig / Erhverv / Andet	Lukket overdækning, udestue /	Antal værelser Bolig / Erhverv	Toilet / Bad	Køkken
--------------------	--	-------------------	-------------------------------------	-------------------------------------	--------------------------------------	--------------	--------

Banegårdspladsen 4 (vejkode: 0058), 5600 Faaborg

Etage:	0 / 0 / 0	0	0 / 834 / 0	0	0 / 8	5 / 1	NEJ (H*)
--------	-----------	---	-------------	---	-------	-------	----------

Enhed til jernbane- og busdrift (Anvendelseskode: 311)

Bemærkninger for Enheden

POSTKONTOR

Banegårdspladsen 4A (vejkode: 0058), 5600 Faaborg

Etage:	0 / 0 / 0	0	184 / 81 / 0	0	3 / 3	1 / 1	JA (E*)
--------	-----------	---	--------------	---	-------	-------	---------

Anden enhed til helårsbeboelse (Anvendelseskode: 190)

Bemærkninger for Enheden

TILLAGT 17 KVM ADG.AREAL(9 M2 TIL BOLIG/8 M2 TIL ERHVERV)

*A: Vandskylende toilet uden for enheden

*B: Intet vandskylende toilet

*C: Adgang til badeværelse

*D: Hverken badeværelse eller adgang til badeværelse

*E: Eget køkken med afløb

*F: Adgang til fælles køkken

*G: Fast kogeinstallation i værelse eller på gang

*H: Ingen fast kogeinstallation

Bygningsnr.: 2

Adresse: Banegårdspladsen 4 (vejkode: 0058), 5600 Faaborg

Bygningens anvendelse: Udhus (Bygningens anvendelse 930)

Matrikelnr.: 472b

Beliggenhed (kvalitet): Sikker

Landsejerlavnavn: FAABORG BYGRUNDE

Opførelsesår: 1999

Materialer

Ydervæggens materiale: Træ

Tagdækningsmateriale: Tagpap med lille hældning

Kilde til bygningens materialer: Oplyst af andre

Areal

Bebygget areal: 29 m2

Kilde til bygningsarealer: Oplyst af andre

Bygningsnr.: 3

Adresse: Banegårdspladsen 4 (vejkode: 0058), 5600 Faaborg

Bygningens anvendelse: Udhus (Bygningens anvendelse 930)

Matrikelnr.: 472b

Beliggenhed (kvalitet): Sikker

Landsejerlavnavn: FAABORG BYGRUNDE

Opførelsesår: 1999

Materialer

Ydervæggens materiale: Træ

Tagdækningsmateriale: Tagpap med lille hældning

Kilde til bygningens materialer: Oplyst af andre

Areal

Bebygget areal: 29 m2

Kilde til bygningsarealer: Oplyst af andre

Kortmateriale



Forkortelser	
B#	Bygningsnummer
T#	Teknisk anlæg nummer
NY	Nybyggeri
*	Bygning på fremmed grund

Punkter i kortet	
●	Punktet er sikkert placeret
●	Punktet er usikkert placeret

Linjer i kortet	
—	Ejendom
—	Jordstykke ¹
	Bygningsomrids, nøjagtigt ²
	Bygningsomrids, unøjagtigt ³

1. Jordstykke dækker over udstrækningen af det enkelte matrikelnummer.
2. Bygningsomridset er nøjagtigt, når dets placering er verificeret af GeoDanmark (se nedenfor).
3. Bygningsomridset er unøjagtigt, når dets placering ikke er verificeret af GeoDanmark (se nedenfor).

Du kan få et mere detaljeret geografisk overblik over ejendommen på <https://kort.bbr.dk>.

Kortmaterialet er automatisk genereret på baggrund af nyeste offentligt tilgængelige data om ejendommen fra Bygnings- og Boligregistret (BBR), Matrikelkortet, GeoDanmark, Danmarks Adresseregister (DAR).

I Bygnings- og Boligregistret (BBR) finder du oplysninger om alle bygninger og boliger i Danmark. Se mere på <https://bbr.dk> – her er det også muligt at flytte et rødt

bygningspunkt, der er usikkert placeret.

Matrikelkortet er et oversigtskort, der har til formål at vise beliggenheden af matrikulære arealer (matrikelnumre, vejlitra m.v.) i forhold til hinanden. Skellinjer i matrikelkortet falder ikke altid sammen med synlige grænser i landskabet, hvilket kan skyldes unøjagtigheder. Læs eventuelt mere herom på <https://gst.dk/matriklen/om-matriklen/matrikelkort-registret-og-arkiv/matrikelkort>.

GeoDanmark er et samarbejde mellem kommunerne og Styrelsen for Dataforsyning og Infrastruktur (SDFI) om at kortlægge Danmark. GeoDanmark-data består bl.a. af luffotos og bygningsomrids. Vær opmærksom på, at disse luffotos kun optages en gang om året, og at bygningsomrids opdateres på baggrund heraf. Derfor kan der være forsinkelser i registreringen af ændringer, afhængigt af hvornår ændringen – fx en opførelse eller nedrivning af en bygning – er sket. Se mere på <https://www.geodanmark.dk>.

DAR er Danmarks autoritative register for adresser og vejnavne. Se mere på <https://www.danmarksadresser.dk>.

Din pligt som ejer

Det er dit ansvar som ejer, at oplysningerne om din ejendom i BBR er korrekte. En registrering i BBR kan ikke nødvendigvis tages som udtryk for, at byggeriet er lovligt i henhold til anden lovgivning. Kommunen kan give en bøde på op til 5.000 kr., hvis du ikke indberetter oplysninger til BBR, eller hvis du giver forkerte oplysninger.

Derfor er det vigtigt, at du læser din BBR-meddelelse og kontrollerer om alle bygninger og anlæg på ejendommen er registreret rigtigt. Når du køber en ejendom eller ændrer på bygninger og boliger, er det ekstra vigtigt at være opmærksom på, om registreringerne er korrekte. Indberetningspligten gælder også byggesager.

Du skal være særligt opmærksom på:

- **Opførelsesår**
- **Om- og tilbygningsår**
- **Bebygget areal**
- **Antal etager**
- **Samlet boligareal eller erhvervsareal**
- **Areal af udnyttet tagetage**
- **Areal af udestue**
- **Tagdækningsmateriale**
- **Varmeinstallation**

Omkring opførelsesår vil der nogle steder være angivet år 1000. Dette skyldes, at du ikke har givet oplysninger om opførelsesår vedrørende den pågældende bygning. Kommunen har lov til at kontrollere de oplysninger, du giver til BBR. Kontrollen kan ske ved et anmeldt besøg på ejendommen eller ved registersamkøring med eksterne kilder – f.eks. folkeregistret eller ved hjælp af luftfotos.

I BBR er din ejendom registreret på 4 niveauer:

Grund

Grunden er normalt det samme som en matrikel, og er et sammenhængende stykke jord. I særlige tilfælde kan grunden bestå af flere matrikler, og en ejendom af flere grunde. Dette vil oftest være på landbrugsejendomme. På grunden registreres f.eks. oplysninger om vandforsyning og afløbsforhold.

Bygning

Bygninger i BBR er alt fra et redskabsskur til et butikscenter. Her findes informationer om den væsentligste anvendelse af bygningen, bebygget areal, arealet af samtlige etager (samlet bygningsareal), materialer m.m.

Enhed

En enhed i BBR er betegnelsen for en bolig i et parcelhus, en lejlighed eller f.eks. et erhvervslejemål. En enhed ligger altid inde i en bygning. Enfamiliehuse har typisk en boligenhed, etageboligbebyggelse har en boligenhed for hver lejlighed, og erhvervsbygninger en eller flere enheder til erhverv. En enhed har typisk sin egen selvstændige indgang. Under enheder registreres bl.a. samlet areal, areal til beboelse/ erhverv samt anvendelsen.

Tekniske anlæg

Tekniske anlæg kan være olietanke, vindmøller, gylletanke, solvarmeanlæg m.m. Tekniske anlæg er som regel placeret på grunden, men kan også ligge inde i en bygning.

Arealerne på BBR-meddelelsen

Arealerne indgår i beregningen af ejendomsvurderingen, men kan også have betydning for f.eks. forsikring, realkredit- og boliglån, fjernvarmeregning m.m. Arealer skal altid måles til ydersiden af ydervægge. Læs mere om opmåling og se vejledninger på www.bbr.dk.

Det bebyggede areal svarer normalt til stueetagens areal. I bygninger med forskudte etager opmåles det bebyggede areal som bygningens udbredelse set oppefra.

Det samlede bygningsareal opgøres som arealet af samtlige etager. Areal af eventuel kælder og tagetage skal ikke regnes med.

Tagetagens samlede areal opgøres som det areal, der udnyttes sammen med det areal, der ville kunne udnyttes til bolig eller erhverv. Ligesom i bygningsreglementet måles arealet i vandret plan 1,5 m over færdigt gulv til den udvendige side af tagbelægningen.

Udnyttet areal i tagetagen opgøres som den del af tagetagens areal, som faktisk udnyttes til beboelse eller erhverv.

Kælderarealet opgøres samlet for hele kælderetagen.

Det samlede boligareal opgøres som arealet af samtlige beboelsesrum inklusive areal i entré, gang, badeværelse, toilet og køkken. I arealet medregnes udnyttet areal i eventuel tagetage og areal af kælderrum, der må anvendes til beboelse – det vil sige opfylder bygge Lovgivningens krav til beboelsesrum.

Hvis arealerne har forskellige anvendelser, skal de deles op i den del, der må bruges til bolig, den del der anvendes til erhvervs- eller institutionsformål samt den del, der udgør andet areal.

Sammenhængen mellem de forskellige arealangivelser betyder f.eks., at for et parcelhus uden kælder, hvor parcelhuset kun bruges til beboelse, vil boligarealet svare til det samlede bygningsareal plus eventuel udnyttet tagetage.

Har en bygning to eller flere lejligheder, fordeles adgangs- og trappearealer ligeligt mellem de enkelte lejligheder.

Med hensyn til areal af ejerlejlighed skal du være specielt opmærksom på, at BBR's boligareal ofte vil være forskellig fra **det tinglyste areal**. Det skyldes, at arealerne opgøres efter forskellige principper. Ejerlejlighedens samlede areal i BBR vil svare til summen af areal til beboelse, areal til erhverv inklusive andel af adgangsareal.

Vejledning til BBR-meddelelse

Vers. 1.9

Oversigt over BBR-oplysninger

Anvendelse	Anvendelse fortsat	Materialer	Opvarmningsforhold
Helårsbeboelse <ul style="list-style-type: none">Stuehus til landbrugsejendomFritliggende enfamiliehusSammenbygget enfamiliehusFritliggende enfamiliehus i tæt-lav bebyggelseRække-, kæde-, eller dobbelthus (lodret adskillelse mellem enhederne)Række-, kæde- og klyngehusDoppelthusEtagebolig-bygning, flerfamiliehus eller to-familiehusKollegiumBoligbygning til døgninstitutionAnneks i tilknytning til helårsboligAnden bygning til helårsbeboelse	<ul style="list-style-type: none">GrundskoleUniversitetAnden bygning til undervisning og forskningHospital og sygehusHospice, behandlingshjem mv.Sundhedscenter, lægehus, fødeklinik mv.Anden bygning til sundhedsformålDaginstitutionServicefunktion på døgninstitutionKaserneFængsel, arresthus mv.Anden bygning til institutionsformål Fritidsformål <ul style="list-style-type: none">SommerhusFeriecenter, center til campingplads mv.Bygning med ferielejligheder til erhvervsmæssig udlejningBygning med ferielejligheder til eget brugAnden bygning til ferieformålKlubhus i forbindelse med fritid og idrætSvømmehalIldrætshalTribune i forbindelse med stadionBygning til træning og opstaldning af hesteAnden bygning til idrætsformålKolonihavehusAnneks i tilknytning til fritids- og sommerhusAnden bygning til fritidsformål Mindre bygninger til garageformål, opbevaring m.v. <ul style="list-style-type: none">GarageCarportUdhusDrivhusFritliggende overdækningFritliggende udestue Andre bygninger <ul style="list-style-type: none">Tiloversbleven landbrugsbygningFaldefærdig bygningUkendt bygning	Ydervæggens materialer <ul style="list-style-type: none">MurstenLetbetonstenFibercement herunder asbestBindingsværkTræBetonelementerMetalFibercement uden asbestPlastmaterialerGlasIngenAndet materiale Tagdækningsmateriale <ul style="list-style-type: none">Tagpap med lille hældningTagpap med stor hældningFibercement herunder asbestBetontagstenTeglMetalStråtagFibercement uden asbest.PlastmaterialerGlasLevende tageAndet materiale Afløbsforhold <ul style="list-style-type: none">Intet afløbBlandet afløbsforhold på ejendommen (er specificeret på bygningen) Inden for kloakeret område <ul style="list-style-type: none">Fælleskloakeret: spildevand + tag- og overfladevandFælleskloakeret: spildevand + delvis tag- og overfladevandFælleskloakeret: spildevandFælleskloakeret: tag- og overfladevandSeparatkloakeret: spildevand + tag- og overfladevandSeparatkloakeret: spildevand + delvis tag- og overfladevandSeparatkloakeret: spildevandSeparatkloakeret: tag- og overfladevandSpildevandskloakeret: SpildevandAfløb til offentligt kloaksystemAfløb til fællesprivat kloaksystemAfløb til fællesprivat kloaksystem med tilslutning til spildevandsforsyningens kloaksystem Uden for kloakeret område <p>Afløbskoder for ejendomme uden for kloakerede områder inddeles efter hvilken renseklasse, som den private renseløsning opfylder. Renseklassen kan være:</p> <ul style="list-style-type: none">O (Reduktion af organisk stof)OP (Reduktion af organisk stof og total fosfor)SO (Skærpet krav til reduktion af organisk stof samt nitrifikation)SOP (Skærpet krav til reduktion af organisk stof og fosfor samt nitrifikation).	Varmeinstallation <ul style="list-style-type: none">Fjernvarme/blokvarmeCentralvarme med én fyringsenhedOvn til fast og flydende brændselVarmepumpeCentralvarme med to fyringsenhederElvarmeGasradiatorerIngen varmeinstallationBlandet Opvarmningsmiddel <ul style="list-style-type: none">ElektricitetGasværksgasFlydende brændselFast brændselHalmNaturgasAndet Supplerende varme <ul style="list-style-type: none">Ikke oplystVarmepumpeBrændevovne og lignende med skorstenBiopejse og lignende uden skorstenSolpanelerPejsGasradiatorElvarmeBiogasanlægAndetBygningen har ingen supplerende varme Andet Boligtipe <ul style="list-style-type: none">Egentlig beboelseslejlighed med eget køkkenBlandet bolig og erhverv med eget køkkenEnkeltværelse uden eget køkkenFællesboligSommer- eller fritidsboligAndet Ejerforhold <ul style="list-style-type: none">Privatpersoner eller interessentskabAlment boligselskabAktie-, anpart- eller andet selskab (undtagen interessentskab)Forening, legat eller selvejende institutionPrivat andelsboligforeningDen kommune, hvori ejendommen er beliggendeAnden primærkommuneRegionStatenAndet, herunder moderejendomme for bebyggelser, der er opdelt i ejerlejligheder samt ejendomme, der ejes af flere kategorier af ejere Vandforsyning <ul style="list-style-type: none">Alment vandforsyningsanlægPrivat vandforsyningsanlægEnkeltindvindingsanlægBrøndIkke alment vandforsyningsanlægBlandet vandforsyningIngen vandforsyning
Erhverv <ul style="list-style-type: none">Stald til svinStald til kvæg, får mv.Stald til fjerkræMinkhalVæksthusLade til foder, afgrøder mv.Maskinhus, garage mv.Lade til halm, hø mv.Anden bygning til landbrug mv.Bygning til industri med integreret produktionsapparatBygning til industri uden integreret produktionsapparatVærkstedAnden bygning til produktionBygning til energiproduktionBygning til energidistributionBygning til vandforsyningBygning til håndtering af affald og spildevandAnden bygning til energiproduktion og forsyningBygning til jernbane- og busdriftBygning til luftfartBygning til parkering- og transportanlægBygning til parkering af flere end to køretøjer i tilknytning til boligerHavneanlægAndet transportanlægBygning til kontorBygning til detailhandelBygning til lagerButikcenterTankstationAnden bygning til kontor, handel og lagerHotel, kro eller konferencecenter med overnatningBed & breakfast mv.Restaurant, café og konferencecenter uden overnatningPrivat servicevirksomhed som frisør, vaskeri, netcafé mv.Anden bygning til serviceerhvervBiograf, teater, koncertsted mv.MuseumBibliotekKirke eller anden bygning til trosudøvelse for statsanerkendte trossamfundForsamlingshusForlystelsesparkAnden bygning til kulturelle formål			

SPAR PÅ ENERGIEN I DIN BYGNING

- status og forbedringer

Energimærkningsrapport
Faaborg Distributionscenter
Banegårdspladsen 4
5600 Faaborg



Bygningens energimærke:



Gyldig fra 25. september 2018
Til den 25. september 2028.

Energimærkningsnummer 311337986



Energistyrelsen

ENERGIMÆRKET

FORMÅLET MED ENERGIMÆRKNINGEN

Energimærkning af bygninger har to formål:

1. Mærkningen synliggør bygningens energiforbrug og er derfor en form for varedeklaration, når en bygning eller lejlighed sælges eller udlejes.
2. Mærkningen giver et overblik over de energimæssige forbedringer, som er rentable at gennemføre – hvad de går ud på, hvad de koster at gennemføre, hvor meget energi og CO₂ man sparer, og hvor stor besparelse der kan opnås på el- og varmeregninger.

Mærkningen udføres af en energikonsulent, som måler bygningen op og undersøger kvaliteten af isolering, vinduer og døre, varmeinstallation m.v. På det grundlag beregnes bygningens energiforbrug under standardbetingelser for vejr, familiestørrelse, driftstider, forbrugsvaner m.v.

Det beregnede forbrug er en ret præcis indikator for bygningens energimæssige kvalitet – i modsætning til det faktiske forbrug, som naturligvis er stærkt afhængigt både af vejret og af de vaner, som bygningens brugere har. Nogle sparer på varmen, mens andre fyrer for åbne vinduer eller har huset fuldt af teenagere, som bruger store mængder varmt vand. Mærket fortæller altså om bygningens kvalitet – ikke om måden den bruges på, eller om vinteren var kold eller mild.



BYGNINGENS ENERGIMÆRKE

På energimærkningsskalaen vises bygningens nuværende energimærke.

Nye bygninger skal i dag som minimum leve op til energikravene for A2015.

Hvis de rentable energibesparelsesforslag gennemføres, vil bygningen få energimærke D

Hvis de energibesparelser, der kan overvejes i forbindelse med en renovering eller vedligeholdelse også gennemføres, vil bygningen få energimærke B



Årligt varmeforbrug

187.740 kWh fjernvarme	93.856 kr
Samlet energiudgift	93.856 kr
Samlet CO ₂ udledning	12,20 ton

BYGNINGEN

Her ses beskrivelsen af bygningen og energibesparelserne, som energikonsulenten har fundet. For de bygningsdele, hvor der er fundet energibesparelser, er der en beskrivelse af hvordan bygningen er i dag, og så selve besparelsesforslaget. For hvert besparelsesforslag er anført den årlige besparelse i kroner og i CO₂-udledningen, som forslaget vil medføre.

Hvis investeringen er rentabel, er investeringen også anført. Rentabilitet betyder, at energibesparelsen kan tilbagebetale investeringen inden de komponenter, der indgår i besparelsen, skal udskiftes igen. Hvis dette ikke er tilfældet, anses investeringen ikke at være rentabel, og investeringen er ikke anført.

Man skal være opmærksom på, at der er en række besparelsesforslag, der i følge bygningsreglementet, skal gennemføres i forbindelse med renovering eller udskiftninger af bygningsdele eller bygningskomponenter.

Investering er med moms. Besparelser er med moms og energiafgifter.

Tag og loft	Investering	Årlig besparelse
LOFT Afsnit 1882: Loft mod uopvarmet loftsrum er udført med 200 mm isolering. Isoleringsforholdet i konstruktionen er målt i forbindelse med besigtigelsen.		
FORBEDRING VED RENOVERING Afsnit 1882: Efterisolering af loftsrum med 200 mm isolering. Eksisterende isolering bevares, så der efter fremtidige forhold er isoleret med 300 mm. Inden isolering af loftsrum igangsættes, skal det undersøges nærmere, om de eksisterende konstruktioner er tilstrækkeligt tætte, så korrekt udførelse sikres. Der etableres ny gangbro i tagrummet.		1.000 kr. 0,16 ton CO ₂
FLADT TAG Afsnit 1974: Det flade tag er udført som letbetondæk med 50 mm isolering og tagpap. Konstruktions- og isoleringsforhold er konstateret ud fra tegningsmateriale.		
FORBEDRING VED RENOVERING Afsnit 1974: Eksisterende tag efterisoleres udvendigt med 350 mm trædefast isolering, så den samlede mængde udgør 300 mm isolering. Den nye tagflade skal have en taghældning på mindst 1:40. Eksisterende tagbeklædning rengøres og efterses for evt. skader, der i så fald skal udbedres. Herved sikres et tæt underlag, der kan fungere som dampspærre i den nye konstruktion.		10.600 kr. 1,76 ton CO ₂

YdervæggeInvestering Årlig
besparelse**HULE YDERVÆGGE**

Afsnit 1974:

Ydervægge er udført som 30 cm hulmur. Vægge består ud- og indvendigt af tegl. Hulrummet er isoleret ved opførelsen. Endvidere er indervæggene udført som betonsøjler.

Konstruktions- og isoleringsforhold er konstateret ud fra tegningsmateriale.

MASSIVE YDERVÆGGE

Afsnit 1882:

Ydervægge udført som 48 cm massive teglvægge.

Konstruktionstykkelser er målt i forbindelse med besigtigelsen.

Afsnit 1882, depot mod øst:

Ydervægge udført som 36 cm massive teglvægge.

Konstruktionstykkelser er målt i forbindelse med besigtigelsen.

FORBEDRING VED RENOVERING

Afsnit 1882, massive ydervægge:

Indvendig efterisolering med 200 mm isolering på massive ydervægge. Arbejdet udføres iht. gældende regler på området, hvad angår materialekrav samt placering og udførelse af dampspærre. I forbindelse med arbejdet, skal der udføres nye lysninger og bundstykker ved vinduer, og tekniske installationer føres med ud i ny væg.

12.900 kr.
2,15 ton CO₂**Vinduer, døre ovenlys mv.**Investering Årlig
besparelse**VINDUER**

Vinduerne er med faste eller oplukkelige rammer, som er monteret med 2-lags termorude.

Skydedør til boksrum er med 1-lags glas.

Ovenlys er med 2-lags akrylruder.

FORBEDRING VED RENOVERING

Udskiftning af vinduer og yderdøre med 2-lags termoruder til nye A-mærkede vinduer og yderdøre med 3-lags energiruder med varm kant.

12.100 kr.
2,02 ton CO₂

OVENLYS Ovenlysvinduer er monteret med 2-lags akrylruder.		
FORBEDRING VED RENOVERING Udskiftning af ovenlysvinduer med 2-lags akrylruder til nye med 4-lags klar akryl på isoleret karm.		700 kr. 0,11 ton CO ₂
YDERDØRE Yderdøre er med isolerede fyldninger eller vinduer, som er monteret med 2-lags termoruder. Port er udført som sandwichmoduler med isolerede fyldninger		
Gulve	Investering	Årlig besparelse
TERRÆNDÆK Afsnit 1974: Terrændæk er udført af beton med slidlagsgulv. Gulvet er isoleret med 150 mm lecabeton under betonen. Konstruktions- og isoleringsforhold er konstateret ud fra tegningsmateriale.		
ETAGEADSKILLELSE Afsnit 1882: Gulv mod uopvarmet kælder og krybekælder er udført som trægulv på massiv beton/murstendæk og uden isolering. Konstruktions- og isoleringsforhold er konstateret ud fra besigtigelsen og opførelsestidspunktet. Afsnit 1974: Gulv mod uopvarmet kælder er udført som massiv beton med 50 mm isolering på undersiden. Isoleringsforholdet i konstruktionen er målt i forbindelse med besigtigelsen.		
FORBEDRING Afsnit 1882: Efterisolering af gulv mod kælder med 200 mm isolering. Udførelsen foreslås med isoleringsplader fastgjort mekanisk med specialplugs på undersiden af beton/murstendæk. Opmærksomheden henledes generelt på risici for kraftige fugtproblemer og skimmelsvamp ved for store isoleringsmængder uden den nødvendige mængde ventilation heraf. Endvidere skal det undersøges nærmere, hvorledes isoleringsarbejdet kan udføres i krybekælderen.	90.800 kr.	3.200 kr. 0,52 ton CO ₂

FORBEDRING VED RENOVERING

Afsnit 1974:

Efterisolering af gulv mod uopvarmet kælder med 150 mm isolering, så den samlede mængde udgør 200 mm. Udførelsen foreslås med isoleringsplader fastgjort mekanisk med specialplugs på undersiden af eksisterende isolering. Opmærksomheden henledes generelt på risici for kraftige fugtproblemer og skimmelsvamp ved for store isoleringsmængder uden den nødvendige mængde ventilation heraf.

1.600 kr.
0,27 ton CO₂**Ventilation**Investering
Årlig
besparelse**VENTILATION**

I bygningen er der naturlig ventilation i form af især oplukkelige vinduer, døre og port, som vurderes til at være normal tætte.

Herudover er der registreret følgende anlæg:

Afsnit 1974:

Anlæg: Mekanisk ventilation med roterende varmeveksler og varmeplade

Fabrikat: Danvent kombi-aggregat MB

Placering: Uopvarmet loftrum

Anlægstype: VAV

Driftstid: Ved besigtigelse var anlægget slukket. Der er forudsat en driftstid på 1.200 timer/år, svarende til ca. 50 % af bygningens brugstid.

Luftmængde: Skønnet 800-2.500 m³/hSEL-værdi: Skønnet 3,5 kJ/m³

CTS automatik: Ur, luftmængderegulering og temperatur.

Afsnit 1882, Toilet og omklædning:

Anlæg: Udsugningsventilatorer

Fabrikat: Ukendt

Placering: Herreomklædning

Anlægstype: VAV

Driftstid: Ved besigtigelse var anlæggene slukket. Der er forudsat en driftstid på 1.200 timer/år, svarende til ca. 50 % af bygningens driftstid.

Luftmængde.: Skønnet 250 - 500 m³/hSEL-værdi: 1 kJ/m³

Automatik: Manuel afbryder og luftmængderegulering.

FORBEDRING VED RENOVERING

Afsnit 1974:

Eksisterende ventilationsaggregat udskiftes til nyt energieffektivt aggregat med eksempelvis roterende veksler og kammerventilator. Endvidere bør det overvejes at etablere automatisk CO₂ styring af luftmængden. Forslaget er kun relevant, hvis det nuværende anlæg normalvis er i drift.

3.500 kr.
0,39 ton CO₂**VENTILATIONSKANALER**

I uopvarmet loftsrum er ventilationsaggregat og kanaler med 30-40 mm isolering.

VARMEANLÆG

Varmeanlæg	Investering	Årlig besparelse
<p>FJERNVARME Bygningen opvarmes med fjernvarme og afregningsmåler er placeret i teknikrum i kælder. Anlægget er udført med APV varmeveksler og centralvarmevand i fordelingsnettet. Varmeveksleren er placeret i teknikrum i kælder og med 50 mm isoleringskappe. Varmevekslerens mærkeplade var ikke tilgængelig.</p>		
<p>VARMEPUMPER Der er ingen varmepumpe i bygningen. Det er ikke rentabelt at etablere en varmepumpe, da bygningerne er forsynet med fjernvarme.</p>		
<p>SOLVARME Der er ingen solvarmeanlæg på bygningen. Det er ikke rentabelt at etablere et solvarmeanlæg, da bygningerne er forsynet med fjernvarme.</p>		
Varmefordeling	Investering	Årlig besparelse
<p>VARMEFORDELING Den primære opvarmning af bygningen sker via radiatorer i opvarmede rum. Herudover er der installeret varmetæppe ved indgang til boksrum. Varmefordelingsrør er udført som to-strengs anlæg.</p>		
<p>VARMERØR Varmefordelingsrør i uopvarmet kælder, krybekælder er udført som DN 20-80 rør med 20-30 mm isolering Varmefordelingsrør terrændæk skønnes udført som DN 20-25 rør med 20-30 mm isolering Varmør i uopvarmet loftrum er udført som DN 20 rør med 20 mm isolering.</p>		
<p>VARMEFORDELINGSPUMPER</p>		

<p>Hovedpumpe ved varmeveksler: Grundfospumpe: Magna3, 25-80, maksimal effekt 124 W Placering: Teknikrum i kælder Styring: Konstant i opvarmningssæsonen</p> <p>Radiator kreds/varmetæppe: Grundfospumpe: UPS, 40-60, maksimal effekt 320 W Placering: Teknikrum i kælder Styring: Konstant i opvarmningssæsonen</p> <p>Ventilationsvarmeblade: Smedegaard pumpe: Perfecta Vario 25, maksimal effekt 25 W Placering: Teknikrum i kælder Styring: Tidsstyret i opvarmningssæsonen</p>		
<p>FORBEDRING Radiator kreds/varmetæppe: Udskiftning af UPS pumpe. Det vurderes, at den eksisterende pumpe kan udskiftes til en mere energieffektiv cirkulationspumpe med isoleringskappe, og som er A-mærket.</p>	11.000 kr.	2.700 kr. 0,26 ton CO ₂
<p>FORBEDRING VED RENOVERING Ventilationsvarmeblade: Udskiftning af Smedegaards pumpe. Det vurderes, at den eksisterende pumpe kan udskiftes til en mere energieffektiv cirkulationspumpe med isoleringskappe, og som er A-mærket.</p>		200 kr. 0,01 ton CO ₂
<p>AUTOMATIK Til regulering af varmekreds er der Honeywell CTS automatik for central styring af fremløbstemperaturen i forhold til udetemperaturen og med mulighed for natsænkning og sommerstop, hvilket er forudsat i beregningen.</p> <p>Der er monteret termostatiske reguleringsventiler på radiatorer til regulering af korrekt rumtemperatur. Varmetæppe er med termostatisk rumføler. Radiator i boksrum er med termostatisk returventil pga. skydedøren til rummet.</p> <p>Udenfor fyringssæsonen forudsættes det i beregninger, at fordelingsanlæg til varmekilder kan afbrydes, enten automatisk via udeføler eller manuelt ved at lukke ventiler og slukke for varmfordelingspumper.</p>		

VARMT VAND

Varmt vand	Investering	Årlig besparelse
VARMT VAND Der er antaget et gennemsnitligt varmtvandsforbrug på 100 liter/m ² /år og en temperatur på 58 °C jf. vejledende værdier fra Energistyrelsen.		
VARMTVANDSRØR Tilslutningsrør fra fjernvarmestik til varmtvandsbeholder er udført som DN 20-40 rør med 20-30 mm isolering. Brugsvandsrør og cirkulationsledning er udført som DN 15-25 rør med 20 mm isolering. Enkelte rørstykker og VVS-komponenter i teknikrum i kældere er uden isolering.		
FORBEDRING Isolering af rørstykker og VVS-komponenter i teknikrum i kældere, svarende til ækvivalent ca. 10 m rør. Afhængigt af pladsforholdene udføres isoleringen med rørskaile og isoleringskapper jf. kravene i DS 452.	5.000 kr.	1.200 kr. 0,19 ton CO ₂
VARMTVANDSPUMPER Placering: Teknikrum i kældere Grundfospumpe: UM 25-08N, maksimal effekt 22 W CTS styring: 78 timer/uge		
FORBEDRING Udskiftning af UM pumpe. Det vurderes, at den eksisterende pumpe kan udskiftes til en mere energieffektiv cirkulationspumpe med isoleringskappe, og som er A-mærket. Der er forudsat, at driftstiden reduceret til 45 timer/uge, således at den automatisk stoppes, når der ikke er aktivitet i bygningen.	5.500 kr.	500 kr. 0,07 ton CO ₂
VARMTVANDSBEHOLDER Varmt vandsbeholder: 110 liter Metro beholder med præisoleringet kappe. Placering: Teknikrum i kældere Styring: Termostatisk ventil		

EL

EL	Investering	Årlig besparelse
<p>BELYSNING</p> <p>Uopvarmet kælder: Armaturer med T8 lysstofrør eller sparepærer Driftstid: 100-500 timer/år Styring: Manuel afbryder</p> <p>Stueetage: Armaturer med T8 lysstofrør, sparepærer eller kompaktør Driftstid: 1.500-2.400 timer/år Styring: Manuel afbryder og i enkelte rum er der bevægelsessensor.</p> <p>1. sal: Belysningsarmaturer er nedtaget. Der er anvendt vejledende værdier fra Energistyrelsen: Belysningseffekt: 10 W/m² Driftstid: 2.100 timer/år Styring: Manuel afbryder</p> <p>Udebelysning: Armaturer med sparepærer eller kompaktør Driftstid: 500-4.500 timer/år Styring: Skumringsrelæ eller bevægelsessensorer Eleffekt er skønnet.</p>		
<p>SOLCELLER</p> <p>Der er ingen solceller på bygningen.</p> <p>Det er ikke rentabelt at etablere solceller, dels fordi overskydende elproduktion ikke umiddelbart kan sælges, dels fordi det kræver, at staten etablerer et selvstændigt selskab.</p>		

ENERGIKONSULENTENS SUPPLERENDE KOMMENTARER

Nærværende energimærkning omfatter 1 bygning, som primært anvendes til distribution af post. Bygningen er i 2 plan, og med kælder under en del af bygningen. 1. sal har været anvendt til bolig/erhverv, men anvendes ikke længere. Bygningen kan opdeles i følgende bygningsafsnit:

Afsnit opført i 1882

Afsnit opført i 1974

Ved besigtigelsen var bygningsrepræsentant til stede, og der var adgang til alle rum i bygningen. Herudover har følgende materiale været til rådighed:

- BBR-meddelelse.

- Plan-, snit- og facadetegninger. Materialet er ikke komplet.
- Ejers registrering af varmekonsum i 2017.

Det opvarmede areal er opmålt ud fra tegninger og kontrolleret i forhold til de aktuelle forhold. Det bemærkes, at rum, som kan opvarmes til 20 °C, indgår i det opvarmede areal, selvom rummene ikke for nuværende er opvarmede til 20 °C. Kælderen er forudsat opvarmet.

Der er forudsat en gennemsnitlig brugstid/åbningstid på 45 timer om ugen.

Isoleringsgraden af de enkelte bygningsdele og tekniske installationer er vurderet ud fra dels tegninger og den gældende byggeskik på opførelsestidspunktet, dels visuel kontrol. Der er ikke foretaget destruktive undersøgelser.

For bygningsdele og tekniske installationer, som ikke opfylder de gældende energimæssige krav i bygningsreglementet 18, og hvor der ikke er udarbejdet besparelsesforslag, skyldes dette tekniske eller arkitektoniske forhold. Endvidere er der ikke udarbejdet besparelsesforslag for rum, som for nuværende ikke er opvarmet.

Det bemærkes, at besparelsesforslag er udarbejdet på baggrund af de beregnede energiforbrug, og bør altid forholdsmæssigt tilpasses de aktuelle energiforbrug. Nogle af forslagene har en tilbagebetalingstid på over 10 år, men er medtaget, da der er forventning om stigende energipriser, og er relevante i forbindelse med renovering eller lignende .

Procesudstyr og proceslignende udstyr indgår ikke i energimærkningen, som eksempelvis serverrum, procesventilation og energiforbrugende udstyr til køkken og batterioplader mv.

Energimærkningen er udarbejdet iht. håndbogen for energikonsulenter version 2016.

RENTABLE BESPARELSFORSLAG

Herunder vises forslag til energibesparelser der skønnes at være rentable at gennemføre. At være rentabel betyder her, at besparelsen kan tilbagebetale investeringen inden de komponenter, der indgår i besparelsesforslaget, skal udskiftes igen.

F.eks. hvis forslaget er udskiftning af en cirkulationspumpe, forventes pumpen at leve i 15 år, og besparelsesforslaget anses at være rentabel hvis besparelsen kan tilbagebetale investeringen over 15 år. Hvis besparelsesforslaget er efterisolering af en hulmur ved indblæsning af granulat, er levetiden 40 år, og besparelsesforslaget er rentabelt hvis investeringen kan tilbagebetales over 40 år.

For hvert besparelsesforslag vises investeringen, besparelsen i energi og besparelsen i kr. ved nedsættelsen af energiregningen.

Hvis besparelsesforslaget medfører, at forbruget af en given energiform stiger, så vil stigningen være anført med et minus foran. Det vil f.eks. typisk tilfældet ved udskiftning et oliefyr med en varmepumpe, hvor forbruget af olie erstattes med et elforbrug til varmepumpen.

Investering er med moms. Besparelser er med moms og energiafgifter.

Emne	Forslag	Investering	Årlig besparelse i energienheder	Årlig besparelse
Bygning				
Etageadskillelse	Afsnit 1882: Efterisolering af gulv mod kælder/krybekælder med 200 mm isolering	90.800 kr.	7.980 kWh Fjernvarme 11 kWh Elektricitet	3.200 kr.
Varmeanlæg				
Varmefordelings pumper	Udskiftning til A-mærket cirkulationspumpe til radiatorkreds	11.000 kr.	1.320 kWh Elektricitet	2.700 kr.
Varmt og koldt vand				
Varmtvandsrør	Isolering af VVS-komponenter og rørstykker i teknikrum	5.000 kr.	2.890 kWh Fjernvarme -4 kWh Elektricitet	1.200 kr.
Varmtvandspum per	Udskiftning til A-mærket cirkulationspumpe til varmt brugsvand	5.500 kr.	1.000 kWh Fjernvarme 44 kWh Elektricitet	500 kr.

BESPARELSESFORSLAG VED RENOVERING ELLER REPARATIONER

Her vises besparelsesforslag hvor energibesparelsen ikke kan tilbagebetale investeringen inden de komponenter, der indgår i besparelsesforslaget, skal udskiftes igen. Det vil dog ofte være fordelagtigt at overveje disse besparelsesforslag hvis bygningen skal renoveres eller hvis der er bygningskomponenter, der alligevel skal udskiftes.

Investeringen til forslagene er ikke angivet, da investeringen vil afhænge af den konkrete renovering, som skal ske i forbindelse med besparelsesforslaget.

Besparelse er med moms og energiafgifter.

Emne	Forslag	Årlig besparelse i energienheder	Årlig besparelse
Bygning			
Loft	Afsnit 1882: Efterisolering af loftsrum med 200 mm isolering	2.480 kWh Fjernvarme 4 kWh Elektricitet	1.000 kr.
Fladt tag	Afsnit 1974: Efterisolering af fladt tag med 350 mm isolering.	26.970 kWh Fjernvarme 36 kWh Elektricitet	10.600 kr.
Massive ydervægge	Afsnit 1882: Indvendig efterisolering af massive ydervægge med 200 mm.	32.880 kWh Fjernvarme 44 kWh Elektricitet	12.900 kr.
Vinduer	Udskiftning til A-mærkede vinduer og yderdøre	30.990 kWh Fjernvarme 12 kWh Elektricitet	12.100 kr.
Ovenlys	Udskiftning af ovenlysvinduer	1.710 kWh Fjernvarme 1 kWh Elektricitet	700 kr.
Etageadskillelse	Afsnit 1974: Efterisolering af gulv mod uopvarmet kælder med 150 mm isolering	4.060 kWh Fjernvarme 6 kWh Elektricitet	1.600 kr.
Ventilation	Afsnit 1974: Udskiftning af ventilationsanlæg	1.800 kWh Fjernvarme 1.364 kWh Elektricitet	3.500 kr.
Varme anlæg			
Varmefordelings pumper	Udskiftning til A-mærket cirkulationspumpe til ventilationsvarmeblade	58 kWh Elektricitet	200 kr.

BAGGRUNDSINFORMATION

BYGNINGSBESKRIVELSE

Byg. 1

Adresse	Banegårdspladsen 4, 5600 Faaborg
BBR nr	430-3516-1
Bygningens anvendelse i følge BBR	Transport- og garageanlæg (310)
Opførelsesår	1882
År for væsentlig renovering	1999
Varmeforsyning	Fjernvarme
Supplerende varme	Ingen
Boligareal i følge BBR	184 m ²
Erhvervsareal i følge BBR	915 m ²
Opvarmet bygningsareal	1099 m ²
Heraf tagetage opvarmet	0 m ²
Heraf kælderetage opvarmet	0 m ²
Uopvarmet kælderetage	209 m ²
Energimærke	E
Energimærke efter rentable besparelsesforslag	D
Energimærke efter alle besparelsesforslag	B

OPLYST FORBRUG INKL. MOMS OG AFGIFTER

Herunder vises det oplyste forbrug for afregningsperioderne.

Fjernvarme

Varmeudgifter	38.523 kr. i afregningsperioden
Fast afgift	21.106 kr. pr. år
Varmeforbrug	99.415 kWh Fjernvarme
Aflæst periode	01-01-2017 til 31-12-2017

OPLYST FORBRUG OMREGNET TIL NORMALÅRS FORBRUG

Her vises det oplyste forbrug omregnet til et normalt gennemsnitsår. Det er normalårets forbrug der kan sammenlignes med det beregnede forbrug.

Varmeudgifter	39.657 kr. pr. år
Fast afgift	21.106 kr. pr. år
Varmeudgift i alt	60.763 kr. pr. år
Varmeforbrug	102.342 kWh Fjernvarme
CO ₂ udledning	6,65 ton CO ₂ pr. år

KOMMENTARER TIL BYGNINGSBESKRIVELSEN

BBR-meddelelsen er i overensstemmelse med de aktuelle forhold, idet der ikke er markante eller i øjenfaldende afvigelser, med undtagelse af følgende:

Bygningens anvendelseskode, 310 Transport- og garageanlæg, stemmer ikke overens med den nuværende anvendelse, som er distributionscenter for post.

Det anbefales, at BBR-meddelelsen opdateres i samråd med den lokale bygningsmyndighed.

Det bemærkes, at det er ejerens forpligtigelse at sikre, at BBR-oplysningerne er i overensstemmelse med de aktuelle forhold.

KOMMENTARER TIL DET OPLYSTE OG BEREGNEDE FORBRUG

Det beregnede varmeforbrug er ca. 45 % større end det oplyste forbrug for 2017. Årsagen til dette kan skyldes, at ventilationsanlægget og 1. sal ikke anvendes for nuværende.

ANVENDTE PRISER INKL. AFGIFTER VED BEREGNING AF BESPARELSER

Ved beregning af energibesparelser anvendes nedenstående energipriser:

Fjernvarme.....	0,39 kr. per kWh
	21.106 kr. i fast afgift per år
Elektricitet til andet end opvarmning.....	2,00 kr. per kWh

I samråd med ejer er der anvendt vejledende fjernvarme- og elpris. Alle priser er inkl. moms.

FORBEHOLD FOR PRISER PÅ INVESTERING I ENERGIBESPARELSER

Energimærkets besparelsesforslag er baseret på energikonsulentens erfaring og vurdering. Før energispareforslagene iværksættes, bør der altid indhentes tilbud fra flere leverandører. Desuden bør det undersøges, om der kræves en myndighedsgodkendelse.

HJÆLP TIL GENNEMFØRELSE AF ENERGIBESPARELSER

Energikonsulenten kan fortælle dig hvilke forudsætninger der er lagt til grund for de enkelte besparelsesforslag. På www.byggeriogenergi.dk kan du og din håndværker finde vejledninger til hvordan man energiforbedrer de forskellige dele af din bygning. På www.sparenergi.dk finder du, under forbruger, råd og værktøjer til energibesparelser i bygninger. Dit energiselskab kan i mange tilfælde være behjælpelig med gennemførelse af energibesparelser.

FIRMA

Firmanummer 600036
CVR-nummer 21552348

AURA Rådgivning A/S

Skanderborgvej 180, 8260 Viby J

kj@aura.dk
tlf. 87925588

Ved energikonsulent
Knud Jensen

KLAGEMULIGHEDER

Du kan som ejer eller køber af ejendommen klage over faglige og kvalitetsmæssige forhold vedrørende energimærkningen. Klagen skal i første omgang rettes til det certificerede energimærkningsfirma, der har udarbejdet mærkningen.

Klagen skal være modtaget hos det certificerede energimærkningsfirma, senest:

- 1 år efter energimærkningsrapportens dato, eller
- 1 år efter den overtagelsesdag, som er aftalt mellem sælger og køber, hvis bygningen efter indberetningen af energimærkningsrapporten har fået ny ejer, dog senest 6 år efter energimærkningsrapportens datering.

Klagen skal indgives på et skema, som er udarbejdet af Energistyrelsen. Dette skema finder du på <https://ens.dk/ansvarsomraader/energimaerkning-af-bygninger/klagevejledning>

Det certificerede energimærkningsfirma behandler klagen og meddeler skriftligt sin afgørelse af klagen til dig som klager. Det certificerede energimærkningsfirmas afgørelse kan herefter påklages til Energistyrelsen. Dette skal ske inden 4 uger efter modtagelsen af det certificerede energimærkningsfirmas afgørelse af sagen.

Klagen kan i alle tilfælde indbringes af bygningens ejer, herunder i givet fald en ejerforening, en andelsforening, anpartsforening eller et boligselskab, ejere af ejerlejligheder, andelshavere, anpartshavere og aktionærer i et boligselskab, samt købere eller erhververe af energimærkede bygninger eller lejligheder.

Reglerne fremgår af §§ 38 og 39 i bekendtgørelse nr. 1027 af 29. august 2017 med senere ændringer.

Energistyrelsen fører tilsyn med energimærkningsordningen. Til brug for stikprøvekontrol af om energimærkningspligten er overholdt, kan Energistyrelsen indhente oplysninger i elektronisk form fra andre offentlige myndigheder om bygninger og ejerforhold mv. med henblik på at kunne foretage samkøring af registre i kontroløjemed.

Energistyrelsens adresse er:

Energistyrelsen
Amaliegade 44
1256 København K
E-mail: ens@ens.dk

Energimærke

Faaborg Distributionscenter
Banegårdspladsen 4
5600 Faaborg



Energistyrelsen

Gyldig fra den 25. september 2018 til den 25. september 2028

Energimærkningsnummer 311337986



FAABORG-MIDTFYN KOMMUNE
By, Land og Kultur
Mellemgade 15
Tlf. 7253 0530
5600 Faaborg

VIGTIGT
Hvis det forfaldne beløb ikke betales rettidigt påløber der renter fra forfaldsdato jf. ejendomsskattelovens §27 stk.2. Ved manglende betaling udsendes rykker med tillæg af RYKKERGEBYR PÅ KR. 250 PR. RYKKER, jf. den kommunale rente og gebyrlov §2.

Modtager

Udskrevet den: 02/10-2023
Moms-nr.: 29188645

Debitornummer: XXX XX XXXXXX XX XX	Kommunenr.: 430	Ejendomsnr.: 003516
---------------------------------------	--------------------	------------------------

Ejendommens beliggenhed:
Banegårdspladsen 4

Vurderet areal: 2435
Anvendt skattegrundlag pr.: 2022 (01/10-2022)

Matrikelbetegnelse:
FAABORG BYGRUNDE 472b

Ejendomsværdi	Grundværdi	Stuehusgrundværdi	Skattegrundlag
3.450.000	487.000		
Fradrag i grundværdi for forbedringer	Fritagelse for grundskyld til kommunen		
	487.000		
Del af grundværdi der beskattes i anden kommune	Dækningsafgiftspligtig værdi	Fritaget dækningsafgiftspligtig værdi	

Kommunal ejendomsskat m.m. af fast ejendom 2023

Side 01 af 01

Specifikation	Beløb	Heraf moms
GEBYR - JORDSTYRING	17,00	
ROTTEBEKÆMPELSE	327,75	
Dækket af kontonr.: 000131970404	-344,75	

MERVÆRDIAFGIFT/MOMS, er beregnet med 25%:

Afgiften af de enkelte rater kan for momsregistrerede først medregnes som indgående afgift på faktureringsdato.

I ALT

Rate	Forfaldsdato	Sidste rettidige indb.dag	Ratebeløb	Fakturadato	Moms beløb
01	01/02-2023	10/02-2023	0,00	01/02-2023	0,00
02	01/08-2023	10/08-2023	0,00	01/08-2023	0,00

Såfremt det forfaldne beløb ikke er betalt senest sidste rettidige indbetalingsdag, søges det inddrevet ved udlæg.

Renter beregnes fra forfaldsdato. Oplysninger om renter og restgæld for lån vil blive videregivet til SKAT.

Ved for sen indbetaling påløber renter og evt. gebyr.

Modtager/ejer

430

Henvisningsnummer	Ejendommens registernummer
	430 003516
Matr. nr.	
FÅBORG	472 B
Vurderet areal	
2.435 m ²	
Ejendommens beliggenhed	
Banegårdspladsen 4	
Vurderingsstyrelsens telefonnummer	Udskrevet
72 22 16 16	02/10-2023
Oplysninger til brug for forsendelsen	
Bunke 06	Vmt 2

Omvurdering pr. 1. oktober 2017

Benyttelse

02 - Beboelses- og forretningsejendom med 1 lejlighed

Ejendomsværdi	3.450.000 kr	Grundværdi	487.000 kr
		Grundværdi, fritaget efter §7	487.000 kr

Her er en omvurdering af din ejendom

Vurderingsstyrelsen har lavet en omvurdering af din ejendom, fordi der er sket ændringer på den. Det kan fx skyldes, at ejendommens grundareal har ændret sig, at du har lavet en om- eller tilbygning, eller at bestemmelserne i den lokalplan, der gælder for din ejendom, er blevet ændret. I afsnittet *Specifikationer* kan du se hvorfor. Du får dette brev, fordi du ejer eller har ejet ejendommen i 2017.

Det bruger vi vurderingen af din ejendom til

Vurderingen bliver først og fremmest brugt til at beregne, hvad du skal betale i grundskyld (ejendomsskat). Ligger ejendommen i en kommune, der opkræver dækningsafgift, bruger de vurderingen til at beregne denne. Vurderingen bliver også brugt, hvis du skal betale ejendomsværdiskat.

Sådan har vi fastsat vurderingen

Vi har taget udgangspunkt i det prisniveau, der var gældende pr. 1. oktober 2012, og de forhold, der er gældende i dag, bl.a.

- oplysninger, der er registreret i kommunens Bygnings- og Boligregister (BBR)
- ejendommens registrerede grundareal
- de planforhold, din ejendom er omfattet af (fx lokalplan)
- hvad din ejendom bliver brugt til.

Ejendomsværdien er værdien af den faste ejendom med grund og bygninger. Grundværdien er værdien af grunden i ubebygget stand. Den er bl.a. fastsat ud fra grundens størrelse, og hvad den må bruges til. Grundværdien er nedsat med 2,5 % for beboelsesejendomme med mere end tre lejligheder.

Hvis du er enig

Hvis du er enig i vurderingen, skal du ikke gøre mere.

Hvis du ikke er enig, eller hvis du vil klage

Er der forhold i forbindelse med din ejendom, som du mener, vi ikke har taget hensyn til, kan du klage. Hvis der er fejl i oplysningerne hos BBR, skal du kontakte din kommune først.

Ønsker du at klage, skal du sende din klage til Skatteankestyrelsen, så den er fremme senest 3 måneder efter du har fået dette brev. Læs mere om, hvordan du klager, på næste side.

Hvis du vil vide mere eller har spørgsmål

Så kan du læse mere om, hvordan vi vurderer ejendomme på skat.dk/ejendomsvurdering. Du er også velkommen til at ringe til os på telefon 72 22 28 26.

På næste side kan du læse mere om love og regler.

Venlig hilsen
Vurderingsstyrelsen

Vurderingsstyrelsen er en del af Skatteforvaltningen

Hvis du vil klage

Så skal du skrive til Skatteankestyrelsen. Skatteankestyrelsen skal have modtaget din klage senest 3 måneder efter du har fået dette brev.

Skriv alle de punkter, du vil klage over, og begrund for hvert punkt, hvorfor du mener, omvurderingen er forkert. Vedlæg omvurderingen. Hvis du har dokumenter, som støtter og underbygger din klage, beder vi dig også sende dem med.

Det koster 400 kr. at klage. Du får et brev fra Skatteankestyrelsen, når du skal betale. Hvis du får helt eller delvist ret i din klage, får du pengene tilbage.

Sådan sender du klagen og betaler

Du kan sende klagen

- elektronisk via Skatteankestyrelsens klageformular på skatteankestyrelsen.dk.
- som digital post via indberet.virk.dk, hvis du klager som virksomhed, eller via borger.dk, hvis du klager som privatperson.
- som brev til Skatteankestyrelsen, Ved Vesterport 6, 4. sal, 1612 København V.

Du kan søge om at få betalt din rådgiver

Hvis du får en rådgiver til at hjælpe med klagesagen, kan du søge om at få rådgivningen betalt helt eller delvist. Hvor meget, du kan få betalt, afhænger af, hvor meget af klagen du får ret i. Du kan læse mere om denne mulighed på skat.dk/omkostningsgodtgørelse

Love og regler

Her kan du se de love, som vurderingen er baseret på:

- Regler om fastsættelse af ejendomsværdi og grundværdi står i vurderingslovens § 6, jf. § 9, stk. 1, § 13, stk. 1, og § 33, stk. 1.
- Regler om omberegning af ejendomsværdi og grundværdi står i vurderingslovens § 33, stk. 12-18.
- Regler om, at tidligere vurderinger bliver ført videre, står i vurderingslovens § 42-44, som de er vedtaget i § 1, nr. 4, i lov nr. 1535 af 27. december 2014, samt § 7 i lov nr. 1883 af 29. december 2015 og § 1, nr. 3-8, i lov nr. 61 af 16. januar 2017.
- Regler om årsvurdering af ejendomme står i vurderingslovens § 3.

Du finder de love, vi henviser til, på skat.dk/skattelove. Bekendtgørelserne og ændringsloven finder du på retsinfo.dk. Brug nummer og årstal (se ovenfor) for at finde den rigtige bekendtgørelse eller lov.

SPECIFIKATIONER

Ejendommen er blevet omfattet af kommunal fritagelse for ejendomsskat eller der er sket ændringer i den fastsatte fritagelse.

Grundværdi

Beløb

Kvadratmeterpris 2435 m² à 200 kr 487.000 kr

Anslået årlig leje

Beløb

BYGN.NR.	OPFØRT	ETAGEAREAL	ANSLÅET LEJE/M ²	ÅRLIG LEJE
0001	1882	1099 m ²		
Bygningen er indrettet til:				
Beboelse		184 m ²	504 kr	92.736 kr
Fabrik, værksted		564 m ²	275 kr	155.100 kr
Butik, restaurant		195 m ²	550 kr	107.250 kr
Kontor, kantine		156 m ²	550 kr	85.800 kr
Almindelig god bygningsmæssig kvalitet				
Almindelig god vedligeholdelsesstand				
Samlet anslået årsleje				<u>440.886 kr</u>

Ejendomsværdi

Beløb

	ANSLÅET ÅRSLEJE	X	FAKTOR	
Lejeværdi	440.886 kr		7,5	3.306.645 kr
Faktoren er valgt under hensyntagen til bygningernes alder samt ejendommens almindelig gode bygningsmæssige standard og vedligeholdelsesstand				

fortsættes

Pladsbelægning	160.000 kr
I alt	3.466.645 kr
<i>Ejendomsværdi afrundet</i>	<u>3.450.000 kr</u>

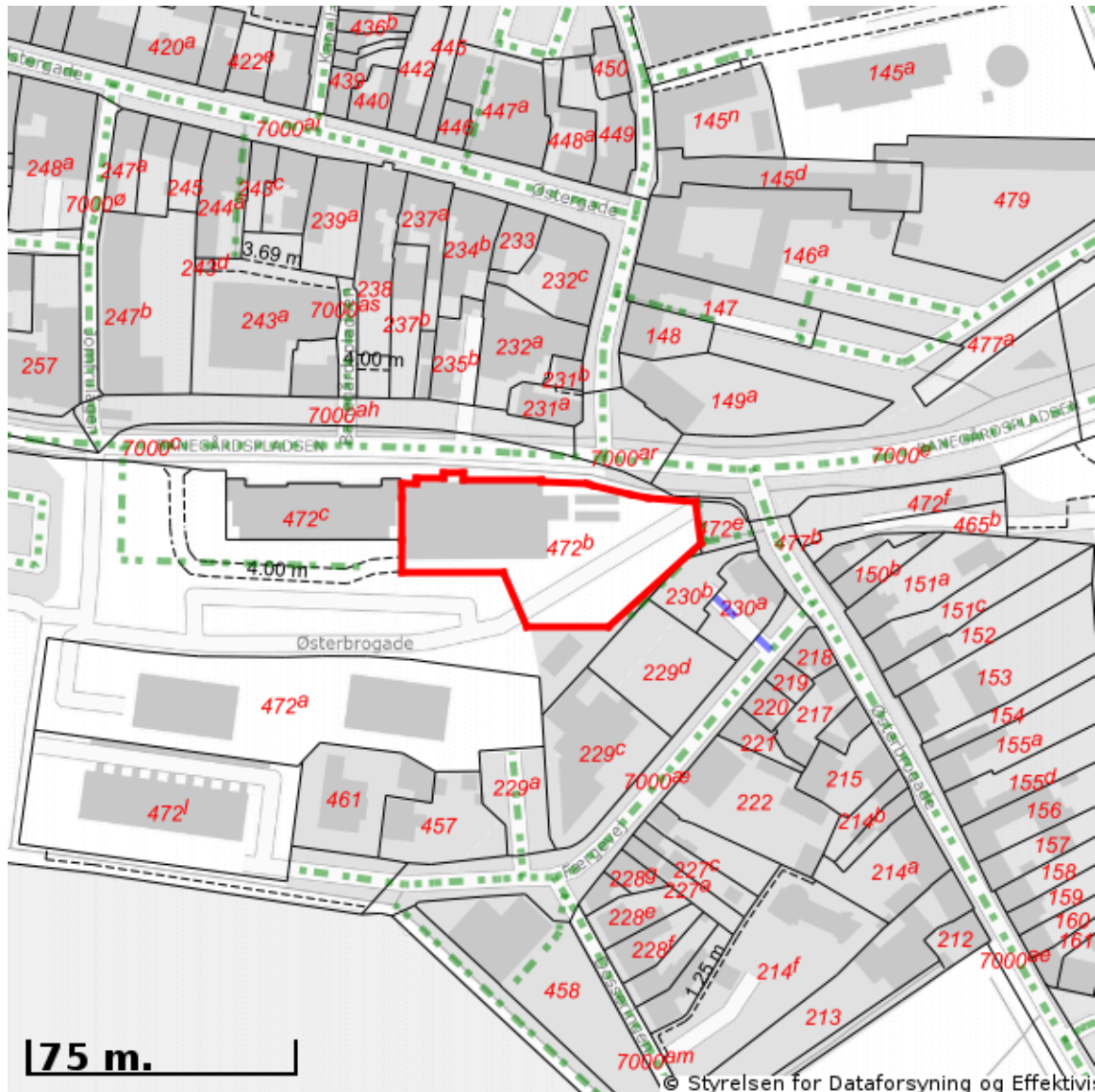


EJENDOMS DATA RAPPORT

Kort over vejforsyning

Vejforsyning omkring matr.nr. 472b, Faaborg Bygrunde

Oplysninger om vejforsyning er indhentet d. 2. oktober 2023.



Signaturforklaring vedr. vej-/stistatus:

- Offentlig
- Privat fælles
- Øvrige (privat/almen/udlagt privat fælles)
- Planlagt nedklassificering
- Matrikelnummer

Kortet viser med farvemarkering de veje og stier, som vejmyndigheden har registreret som værende hhv. offentlige, private fælles eller private/almene/udlagte private fælles. Status for veje/stier uden farvemarkering er ikke oplyst. Kontakt kommunen for oplysning om disse.

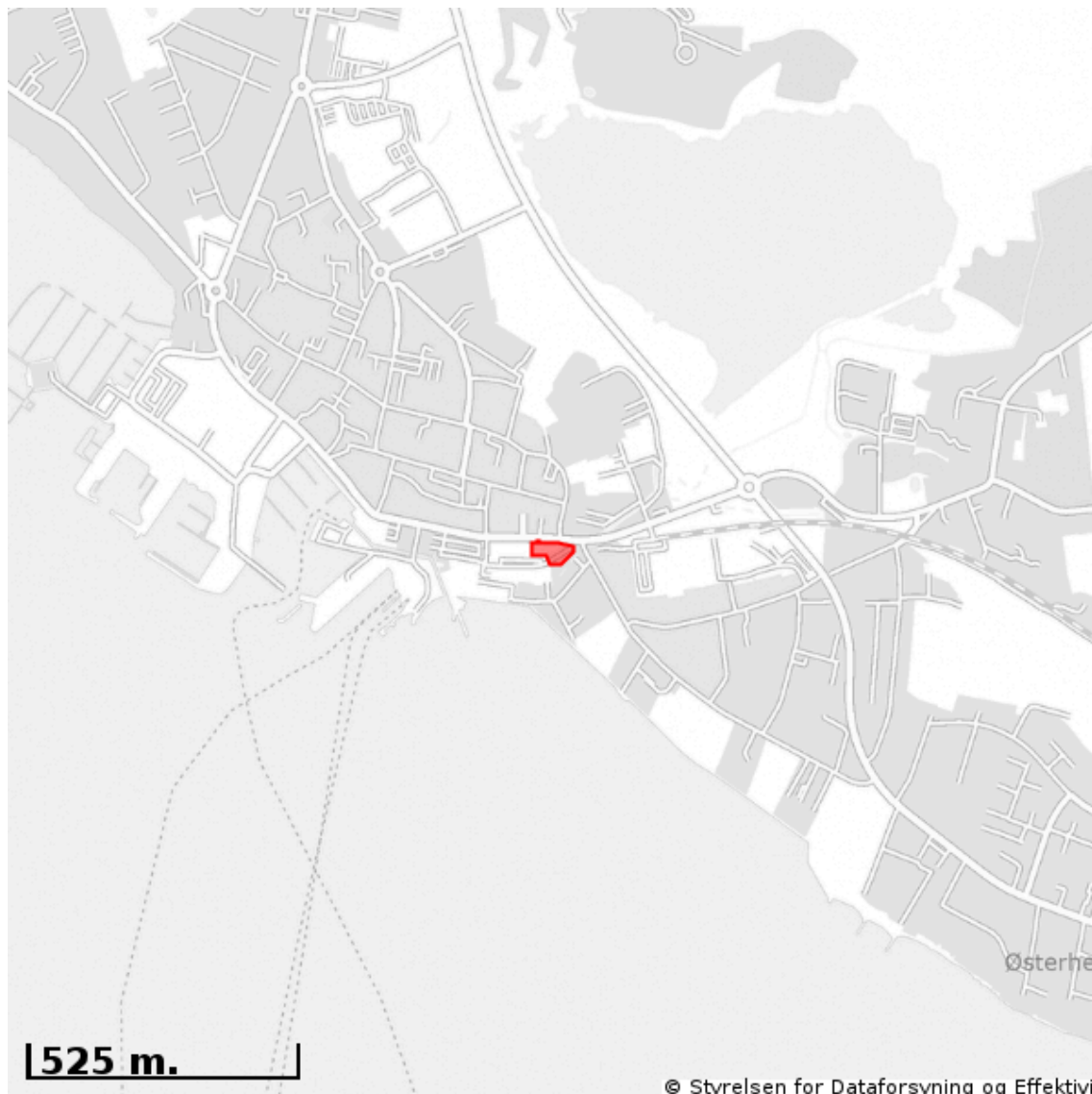


EJENDOMS DATA RAPPORT

Oversigt over Vejdirektoratets projekter

Vejdirektoratets projekter omkring ejendommen

Oplysninger om Vejdirektoratets projekter er indhentet d. 2. oktober 2023.



Signaturforklaring:

 Ejendommens placering

Vejdirektoratets projekter:

Ingen projekter nær ejendommen

OBS: Vejdirektoratets projekter fremvises som en 150 meter buffer omkring projektets midterlinje. Det er vigtigt at gøre opmærksom på, at bufferen IKKE angiver projektets geometri eller udbredelse – det er alene en buffer, der kan bruges til at fremsøge info om, om en ejendom ligger i nærheden af et projekt.

Jordforureningsattest

Denne jordforureningsattest er baseret på de informationer, der er registreret i den fællesoffentlige landsdækkende database på jordforureningsområdet, DKjord.

Attesten er baseret på en søgning om en specifik matrikel. I attesten bruges også begrebet "lokalitet", der kan dække over flere matrikler eller eventuelt en mindre del af en matrikel. Der er flere oplysninger omkring lokaliteten, som ikke nødvendigvis også gælder for matriklen. Se derfor på kortmaterialet, hvor meget af matriklen der berøres af lokaliteten.

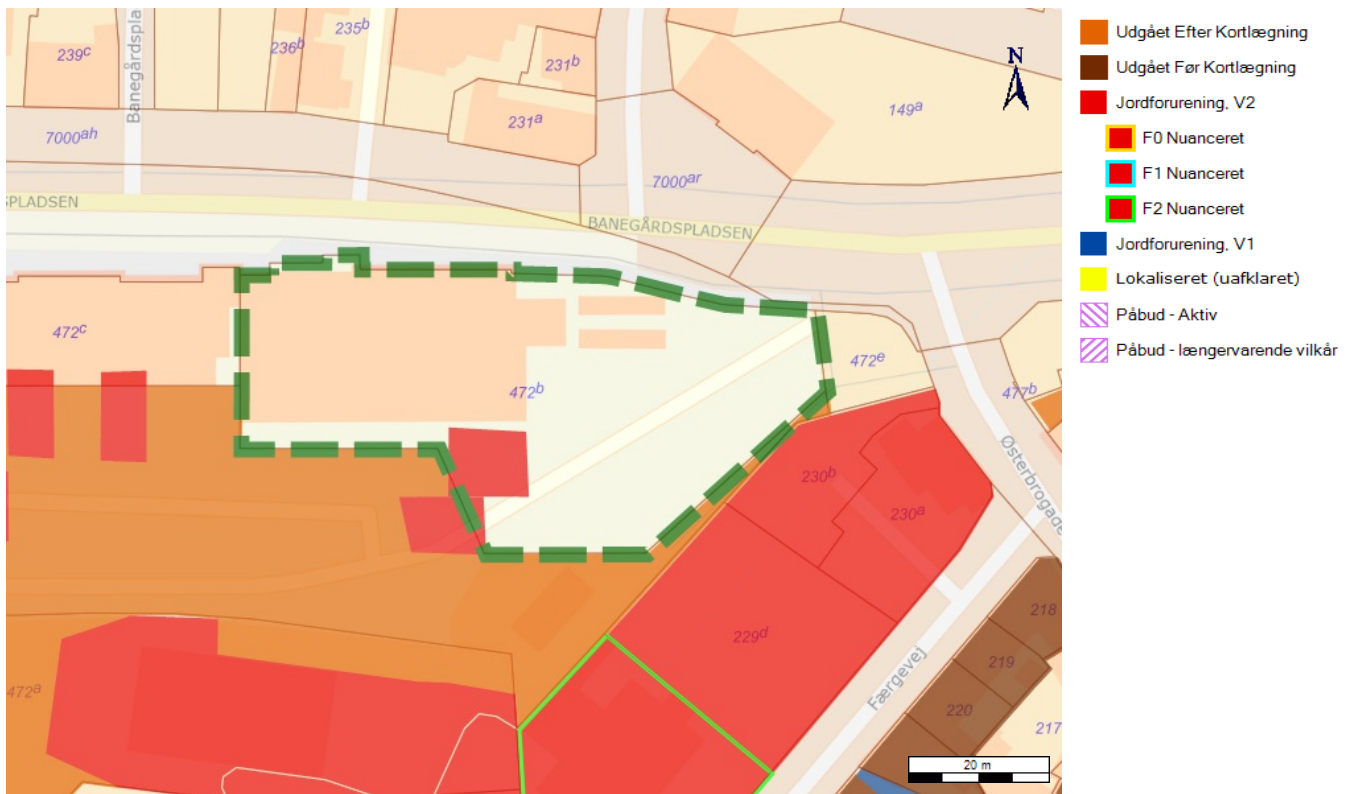
Attestens kort er baseret på data fra Danmarks Arealinformation og Geodatastyrelsen. Ansvar for de registrerede data ligger hos regionen og kommunen, hvor den aktuelle matrikel er beliggende. Bemærk, at denne attest omhandler alene oplysninger om jordforurening.

Der er søgt på følgende matrikel:

Ejerlavsnavn	Faaborg Bygrunde
Matrikelnummer	472b
Region	Region Syddanmark
Kommune	Faaborg-Midtfyn Kommune
Beregningsdato	17-05-2023

Kort

Placeringen af den søgte matrikel kan ses nedenfor (her kan de også se om der er jordforureninger i nærheden af det søgte).



Forureningsstatus

Matrikel status: Kortlagt på vidensniveau 2 efter Jordforureningsloven

Matriklen er omfattet af områdeklassificering. Matriklen er ikke fritaget for analysepligt ved jordflytning.

Der er på denne matrikel ikke igangværende påbud efter jordforureningsloven.

Jordflytninger fra områdeklassificerede og kortlagte arealer skal anmeldes til Kommunen.

Oplysninger om lokalitet(er)

Lokalitetsnummer	431-80004
Lokalitetsnavn	Tidl. vejareal til færge samt DSB baneareal, Faaborg Station
Yderligere matrikler på lokalitet:	
Faaborg Bygrunde, 472c	kortlagt på vidensniveau 2 efter jordforureningsloven.
Faaborg Bygrunde, 472d	kortlagt på vidensniveau 1+2 efter jordforureningsloven.
Faaborg Bygrunde, 7000c	kortlagt på vidensniveau 2 efter jordforureningsloven.

Forureningskomponenter

Der er på lokaliteten fundet følgende stoffer der har givet anledning til kortlægningen som forurenat:

Konstateret stof	Jord	Grundvand	Recipient	Poreluft	Udeluft	Indeklima	Andet
Nikkel	Ja	-	-	-	-	-	-
Olie	Ja	-	-	-	-	-	-

Brancheliste

Der er registreret nuværende og/eller tidligere følgende erhverv på lokaliteten:

Branche	Drift periode fra	Drift periode til
Jernbaner	-	-
Jernbaner	-	-

Kontaktoplysninger

Region Syddanmark

Adresse	Damhaven 12, 7100 Vejle
Mail	jordforening@regionsyddanmark.dk
Web	www.regionsyddanmark.dk/jordforening
Bemærkning	Man bør tillige danne en attest fra Region Syddanmark hjemmeside "Søg en forurenede grund" da der her findes oplysninger om lokaliteter, der er under sagsbehandling i forbindelse med kortlægning. Disse lokaliteter kan først findes på Danmarks Miljøportal når der er truffet afgørelse om kortlægning. Der er indsamlet oplysninger om aktiviteter, der kan have forurenede jord eller grundvand, med driftsperiode frem til midten af 1970'erne i hele kommunen (Affaldsdepotloven). I mindre dele af områder med særlige drikkevandsinteresser er der ligeledes sket kortlægning af aktiviteter frem til efter 2000 (Jordforureningsloven).

Faaborg-Midtfyn Kommune

Adresse	Tinghøj Allé 2 5750 Ringe
Mail	fmk@fmk.dk
Web	https://www.fmk.dk/borger/miljoe-energi-og-affald/jord/jordforening/
Bemærkning	Hvis din grund ikke er kortlagt af Region Syddanmark, kan den stadig være omfattet af Faaborg-Midtfyn Kommunes områdeklassificering. Områdeklassificering medfører krav om analyser og anmeldelse ved flytning af overskudsjord. Se mere på: https://www.fmk.dk/borger/miljoe-energi-og-affald/jord/omraader-med-lettere-forurenede-jord/

Bilag

Jordforurening, V1

Et areal betegnes som kortlagt på vidensniveau 1 (V1), hvis der er tilvejebragt en faktisk viden om aktiviteter på arealet eller aktiviteter på andre arealer, der kan have været kilde til jordforurening på arealet.

Jordforurening, V2

Et areal betegnes som kortlagt på vidensniveau 2 (V2), hvis der er tilvejebragt et dokumentationsgrundlag, der gør, at det med høj grad af sikkerhed kan lægges til grund, at der på arealet er en jordforurening af en sådan art og koncentration, at forurening kan have skadelig virkning på mennesker og miljø.

Lokaliseret (uafklaret)

Et areal betegnes som lokaliseret (uafklaret), hvis der er oplysninger, som endnu ikke er i vurderet i forhold til kortlægning. Uafklarede oplysninger kan eksempelvis være historiske oplysninger vedrørende tidligere aktiviteter på en grund eller oplysninger om fund af forurening. Uafklarede oplysninger kan dermed efter yderligere gennemgang af eksempelvis arkiver og sagsbehandling resultere i en kortlægning af en grund eller i en status som "Udgået før kortlægning"

Nuancering

Nuancering af kortlægning på V2, på baggrund af den risiko, den kortlagte forurening udgør eller kan udgøre for den aktuelle anvendelse til boligformål

Udgået Efter Kortlægning

Forureninger, som har været kortlagt på vidensniveau 1 eller 2, men som er udgået af kortlægningen

Udgået Før Kortlægning

Lokaliteter, hvor der er foretaget en oprensning så de ikke bliver kortlagt som forurenede (V2). Desuden findes der lokaliteter i denne kategori, hvor det har været vurderet om de skulle kortlægges som mulig forurenede (V1) men hvor lokaliteten frikendes på baggrund af de historiske oplysninger.

Områdeklassificering

Område, hvor jorden antages at være lettere forurenede, udpeget jf. jordforureningslovens § 50a. Byzone klassificeres som udgangspunkt som område, hvor jorden antages at være lettere forurenede. Oplysning om områdeklassificering stammer fra en tegning af matriklen på kort. I enkelte tilfælde kan unøjagtigheder eller ændringer i matrikeltegningen resultere i, at matriklen fejlagtig overlapper en anden matrikel og påvirker informationer om områdeklassificering herpå. Hvis attesten indeholder oplysning om områdeklassificering, inkl. analysefrie områder, som forekommer ukorrekt, så kan du få et overblik over matriklen på <http://arealinformation.miljoportal.dk/distribution/>. Ellers kan den aktuelle kommune kontaktes.

Igangværende påbud - JFL

Areal, hvor kommunen har meddelt et påbud efter jordforureningsloven. Det kan være enten et aktivt påbud eller et påbud, hvor der alene er længerevarende vilkår (f. eks. belægning eller monitoring). Når et påbud er helt opfyldt, oplyses det ikke i jordforureningsattesten. Kommunen skal oplyse om påbud efter jordforureningsloven jf. reglerne i Bekendtgørelse om indberetning og registrering af jordforureningsdata, dvs. påbud meddelt efter 1. juli 2014 efter de hjemler, der er fastsat. Kommunen kan oplyse om påbud efter andre hjemler og påbud, som er meddelt tidligere, når de er igangværende.