

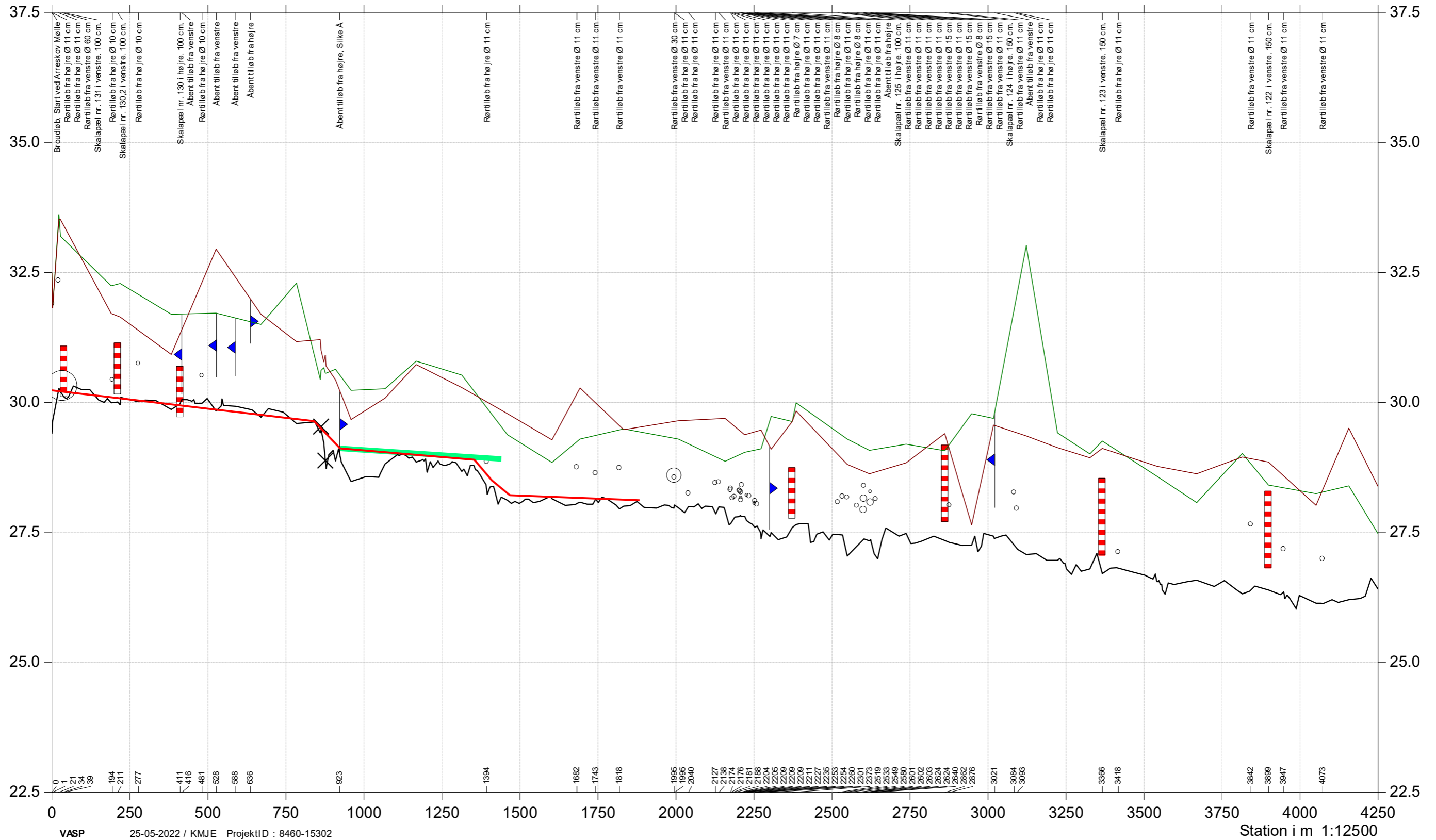
# Odense Å

## Regulativ 2022



- Vådeområde, etape I, 2003
- Vådeområde Silke Å, 2006
- Gensnoning fra Tørringe bæk, 2002
- Projekt v. Dalum Papirfabrik
- Terræn højre, 2020-2022
- Terræn venstre, 2020-2022
- Dybeste punkt i profil, 2020-2022
- Vådeområde etape II, 2003
- Regulativ 2022

Kote i m DVR90 1:75



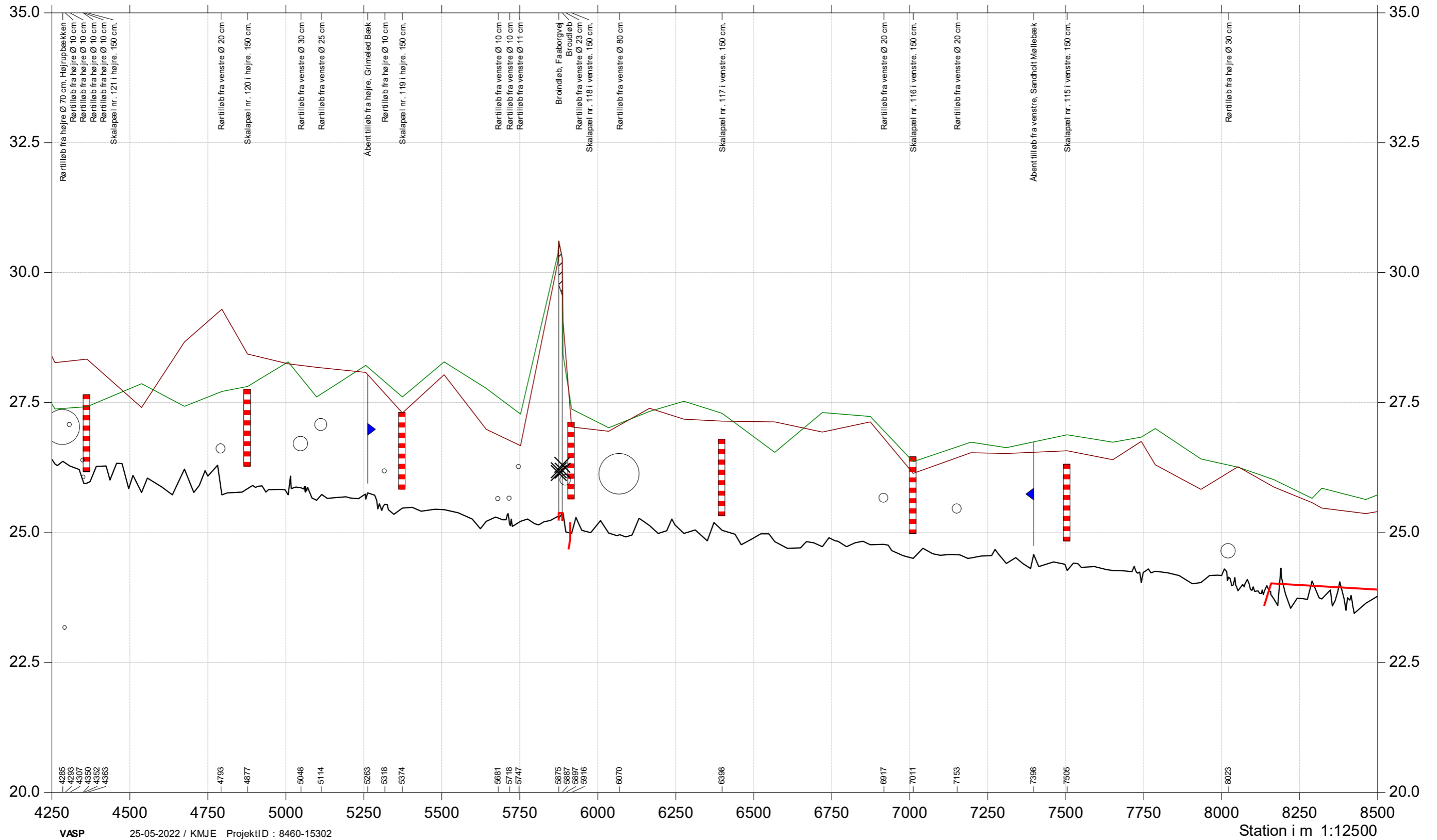
# Odense Å

## Regulativ 2022



- Vådeområde, etape I, 2003
- Vådeområde Silke Å, 2006
- Gensnoning fra Tørringe bæk, 2002
- Projekt v. Dalum Papirfabrik
- Terræn højre, 2020-2022
- Terræn venstre, 2020-2022
- Dybeste punkt i profil, 2020-2022
- Vådeområde etape II, 2003
- Regulativ 2022

Kote i m DVR90 1:75



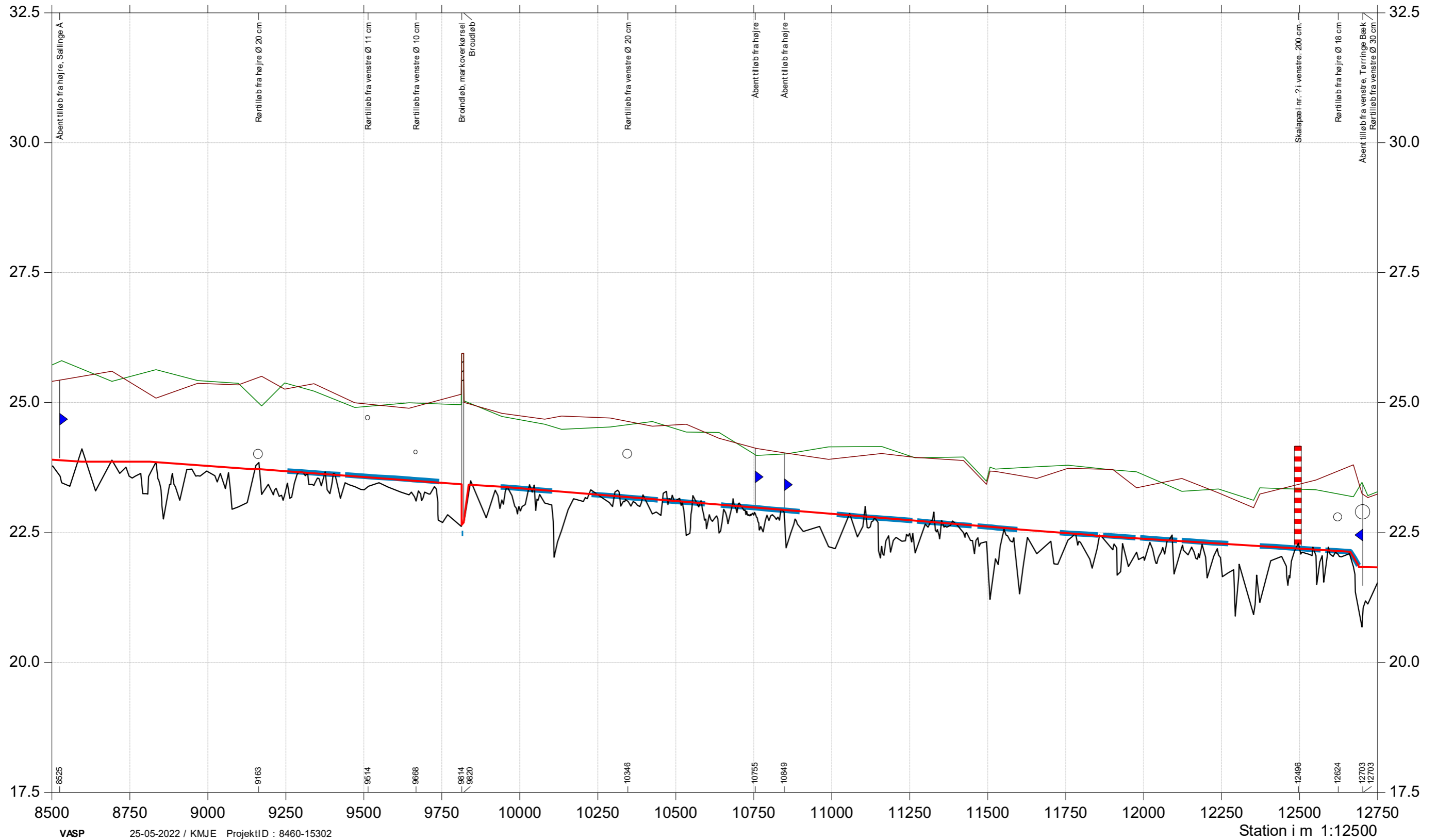
# Odense Å

## Regulativ 2022



- Vådeområde, etape I, 2003
- Vådeområde Silke Å, 2006
- Gensnoning fra Tørringe bæk, 2002
- Projekt v. Dalum Papirfabrik
- Terræn højre, 2020-2022
- Terræn venstre, 2020-2022
- Dybeste punkt i profil, 2020-2022
- Vådeområde etape II, 2003
- Regulativ 2022

Kote i m DVR90 1:75



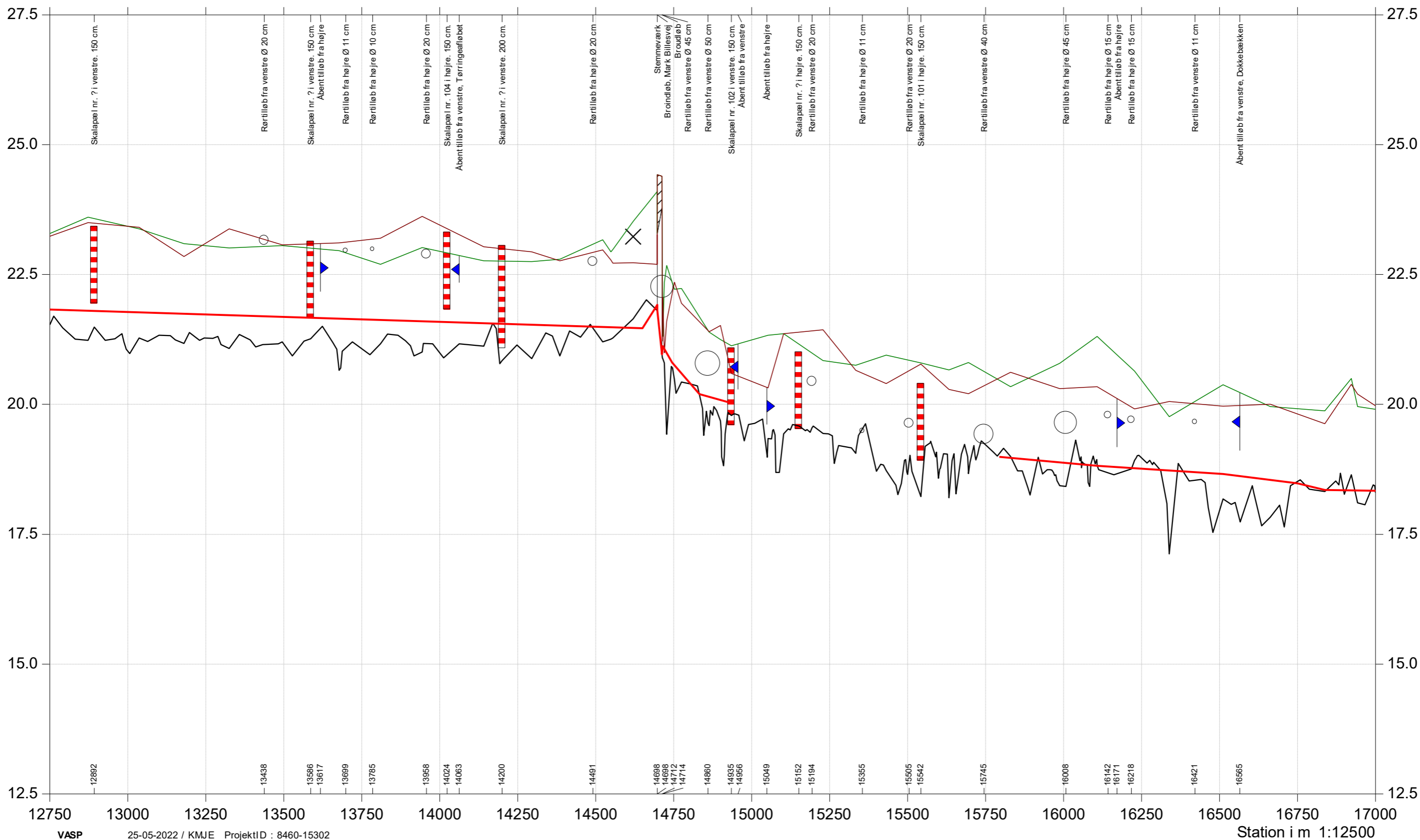
# Odense Å

## Regulativ 2022



- Vådeområde, etape I, 2003
- Vådområde Silke Å, 2006
- Gensnoning fra Tørringe bæk, 2002
- Projekt v. Dalum Papirfabrik
- Terræn højre, 2020-2022
- Terræn venstre, 2020-2022
- Dybeste punkt i profil, 2020-2022
- Vådområde etape II, 2003
- Regulativ 2022

Kote i m DVR90 1:75



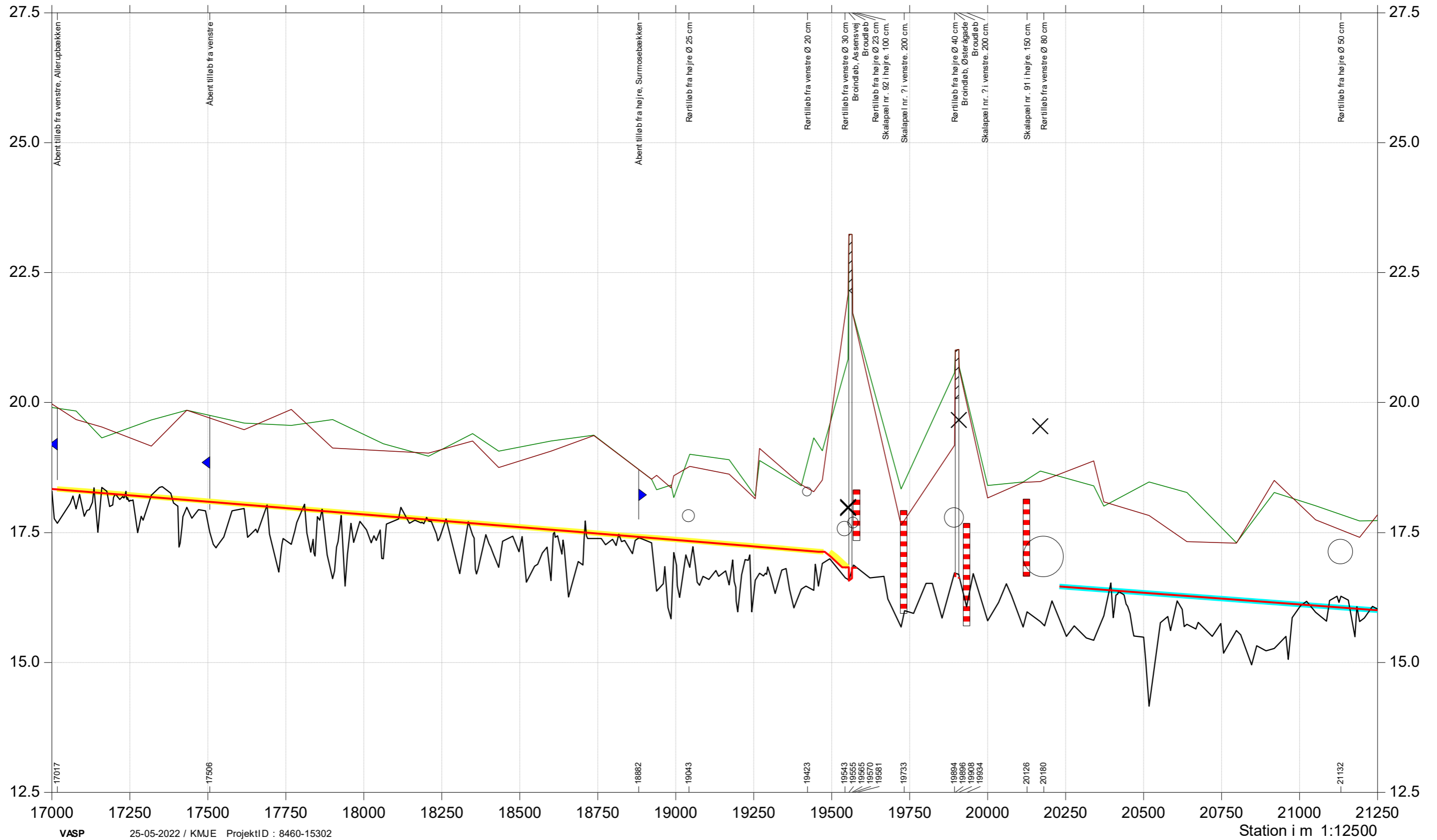
# Odense Å

## Regulativ 2022



- Vådeområde, etape I, 2003
- Vådeområde Silke Å, 2006
- Gensnoning fra Tørringe bæk, 2002
- Projekt v. Dalum Papirfabrik
- Terræn højre, 2020-2022
- Terræn venstre, 2020-2022
- Dybeste punkt i profil, 2020-2022
- Vådeområde etape II, 2003
- Regulativ 2022

Kote i m DVR90 1:75



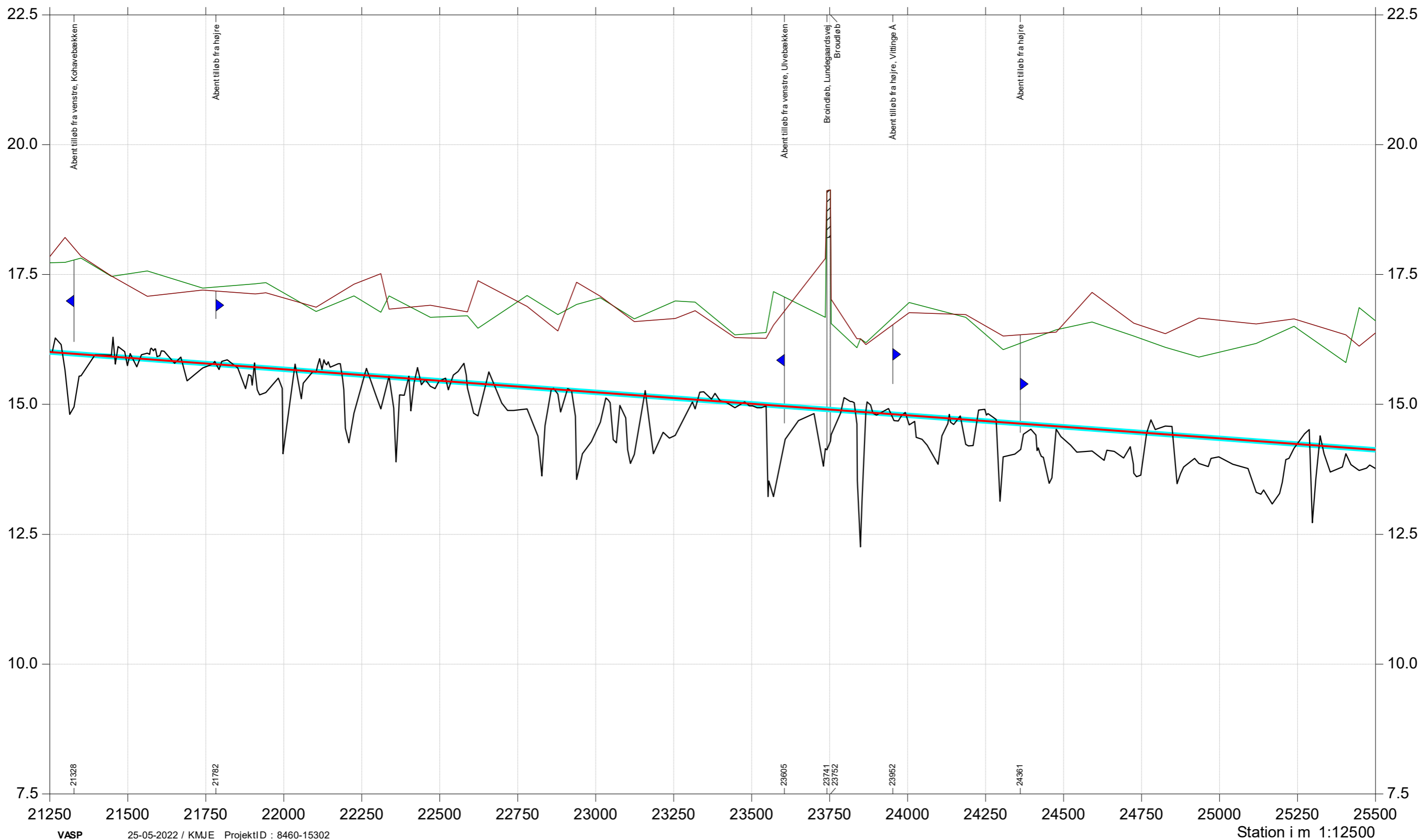
# Odense Å

## Regulativ 2022



- Vådeområde, etape I, 2003
- Vådeområde Silke Å, 2006
- Gensnoning fra Tørringe bæk, 2002
- Projekt v. Dalum Papirfabrik
- Terræn højre, 2020-2022
- Terræn venstre, 2020-2022
- Dybeste punkt i profil, 2020-2022
- Vådeområde etape II, 2003
- Regulativ 2022

Kote i m DVR90 1:75





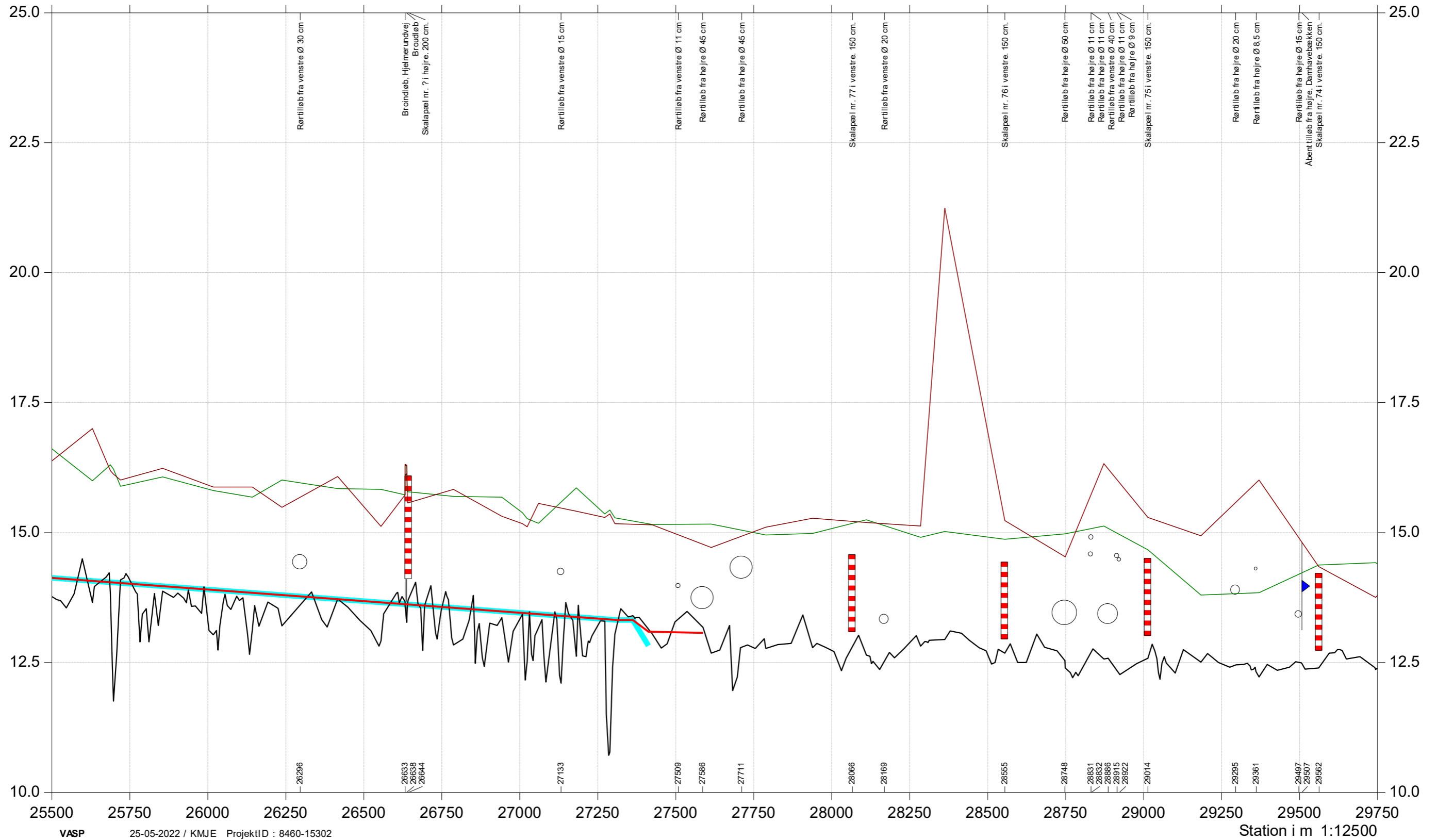
# Odense Å

## Regulativ 2022



- Vådeområde, etape I, 2003
- Vådeområde Silke Å, 2006
- Gensnoning fra Tørringe bæk, 2002
- Projekt v. Dalum Papirfabrik
- Terræn højre, 2020-2022
- Terræn venstre, 2020-2022
- Dybeste punkt i profil, 2020-2022
- Vådeområde etape II, 2003
- Regulativ 2022

Kote i m DVR90 1:75



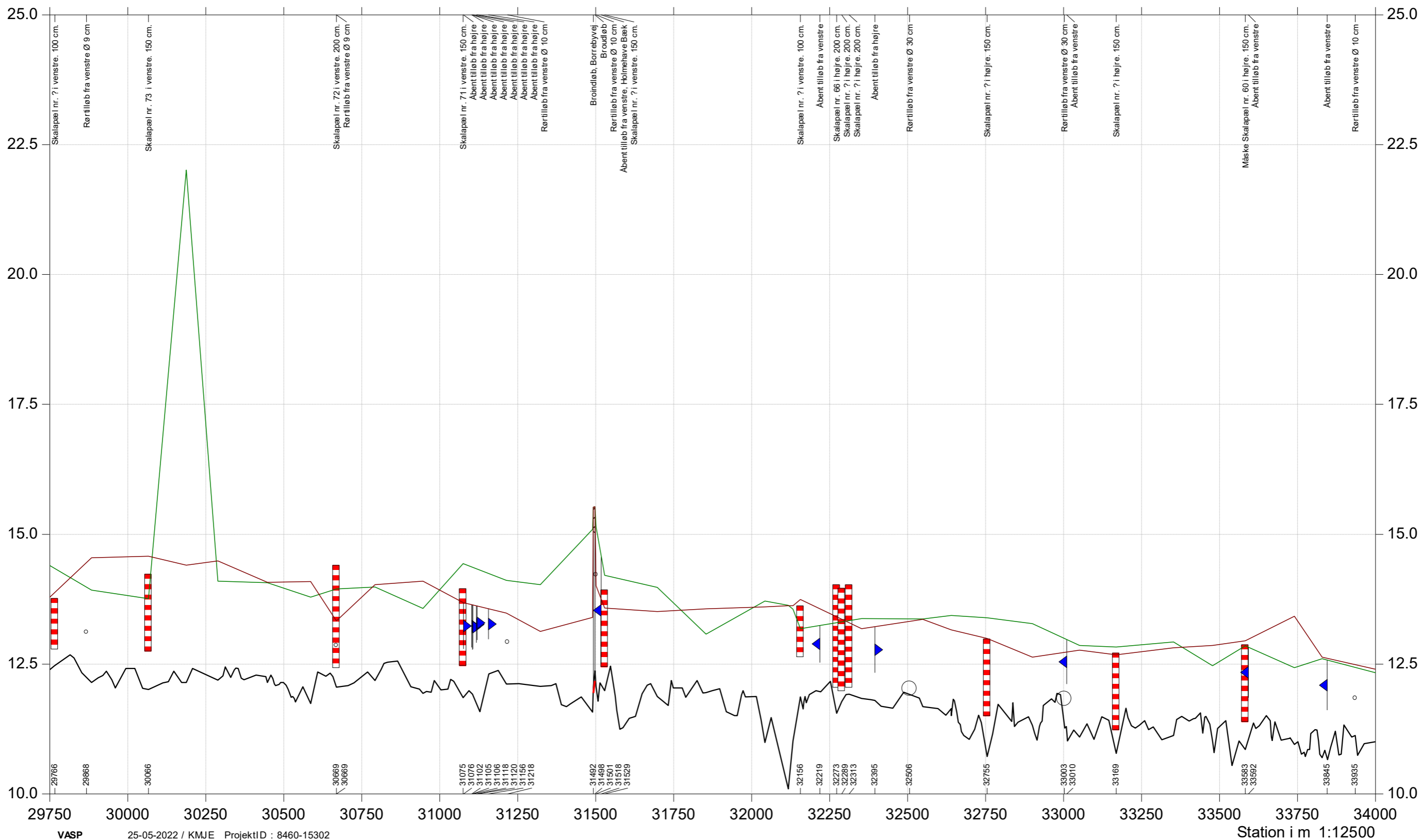
# Odense Å

## Regulativ 2022



- Vådeområde, etape I, 2003
- Vådeområde Silke Å, 2006
- Gensnoning fra Tørringe bæk, 2002
- Projekt v. Dalum Papirfabrik
- Terræn højre, 2020-2022
- Terræn venstre, 2020-2022
- Dybeste punkt i profil, 2020-2022
- Vådeområde etape II, 2003
- Regulativ 2022

Kote i m DVR90 1:75





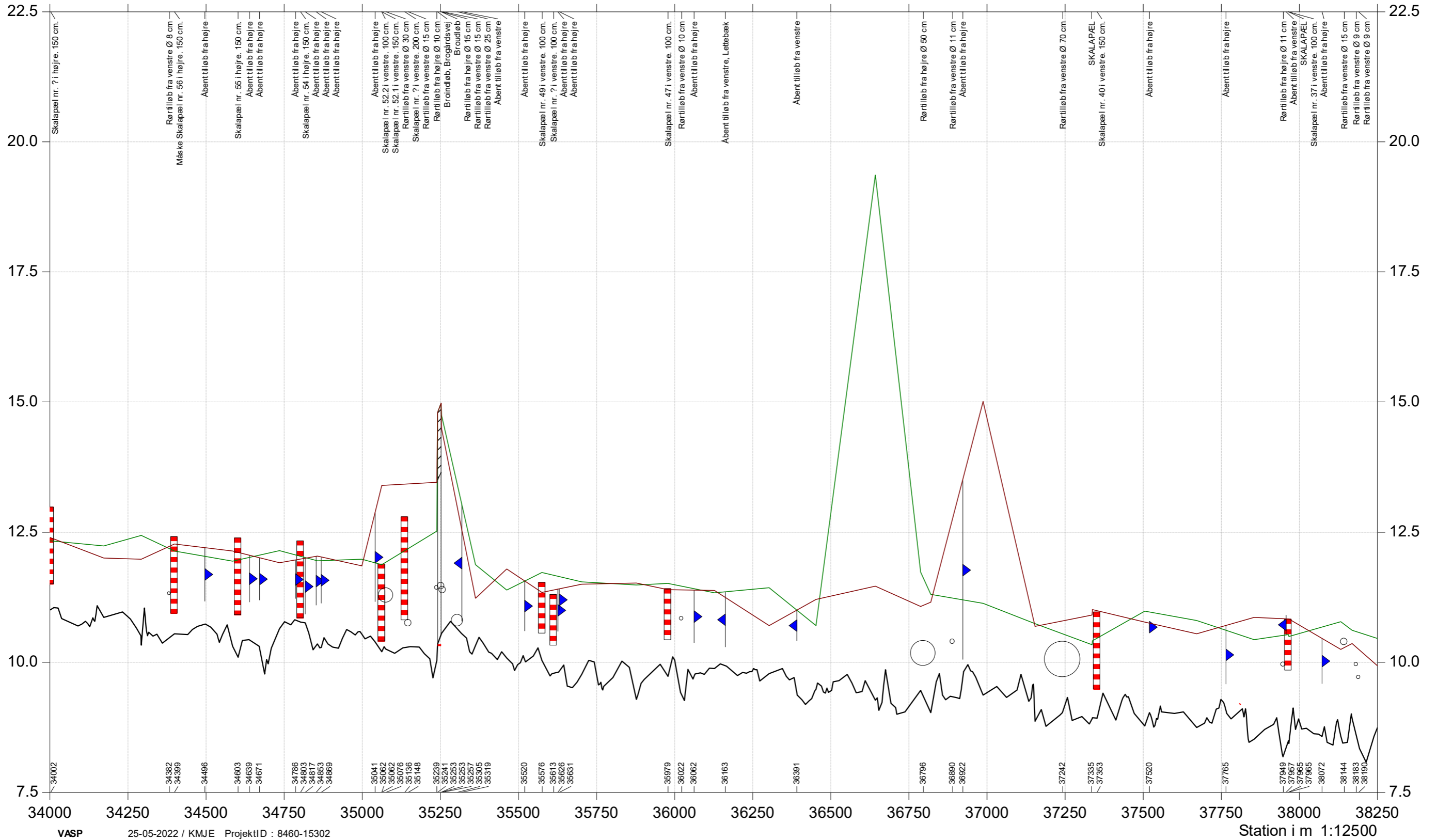
# Odense Å

## Regulativ 2022



- Vådeområde, etape I, 2003
- Vådeområde Silke Å, 2006
- Gensnoning fra Tørringe bæk, 2002
- Projekt v. Dalum Papirfabrik
- Terræn højre, 2020-2022
- Terræn venstre, 2020-2022
- Dybeste punkt i profil, 2020-2022
- Vådeområde etape II, 2003
- Regulativ 2022

Kote i m DVR90 1:75



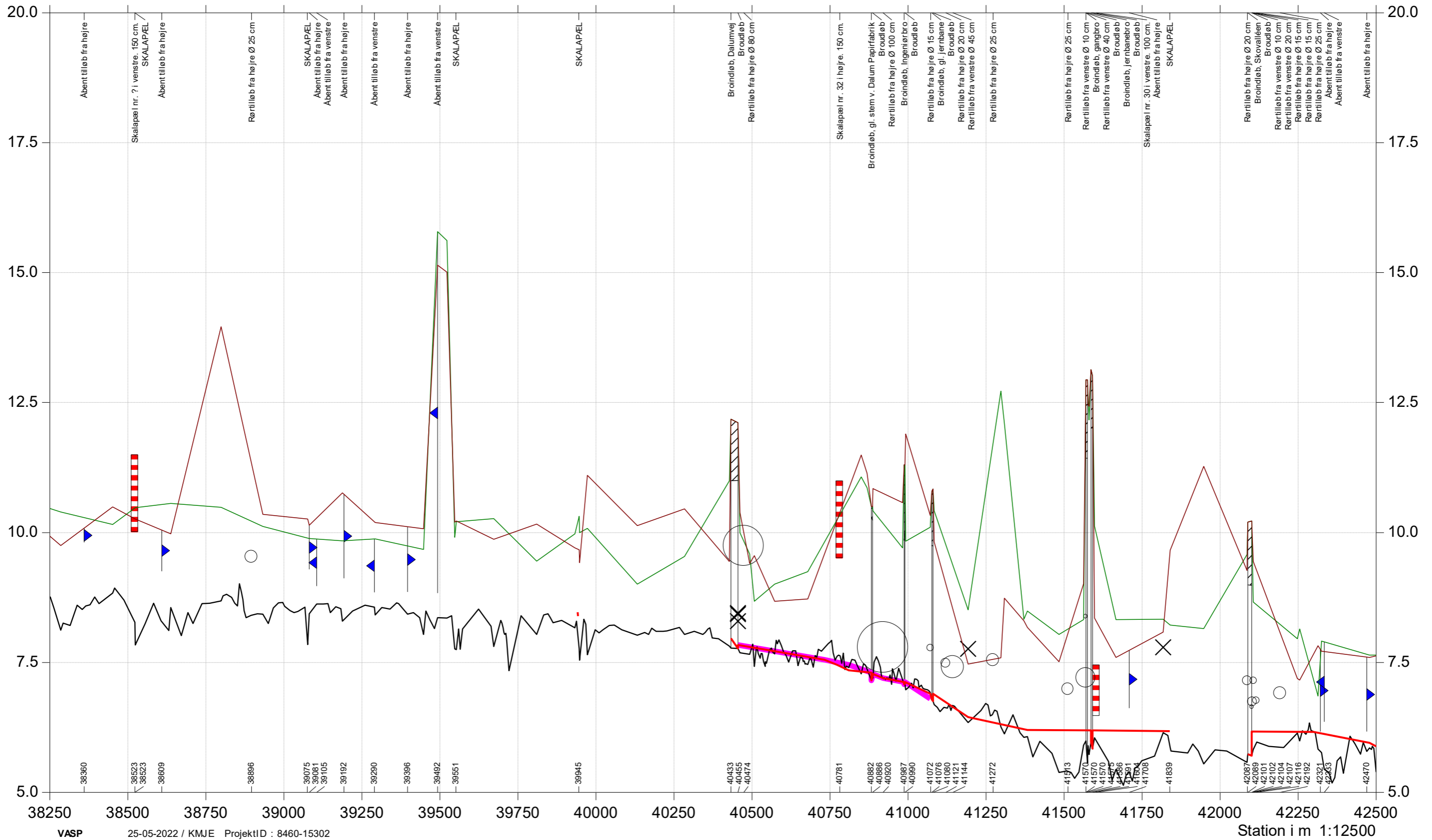
# Odense Å

## Regulativ 2022



- Vådeområde, etape I, 2003
- Vådeområde Silke Å, 2006
- Gensnoning fra Tørringe bæk, 2002
- Projekt v. Dalum Papirfabrik
- Terræn højre, 2020-2022
- Terræn venstre, 2020-2022
- Dybeste punkt i profil, 2020-2022
- Vådeområde etape II, 2003
- Regulativ 2022

Kote i m DVR90 1:75



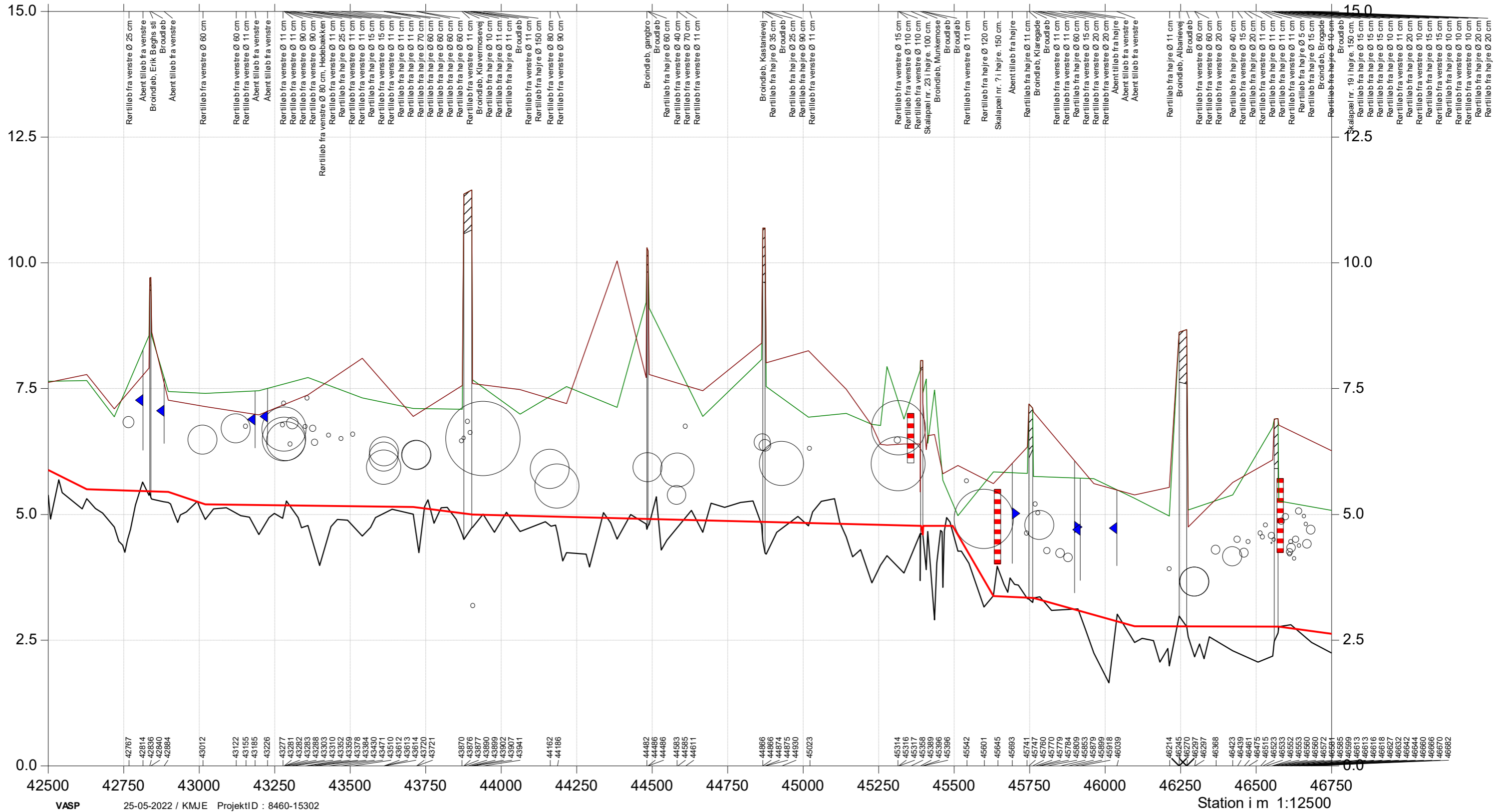
# Odense Å

## Regulativ 2022



- Vådeområde, etape I, 2003
- Vådeområde Silke Å, 2006
- Gensnoning fra Tørringe bæk, 2002
- Projekt v. Dalum Papirfabrik
- Terræn højre, 2020-2022
- Terræn venstre, 2020-2022
- Dybeste punkt i profil, 2020-2022
- Vådeområde etape II, 2003
- Regulativ 2022

Kote i m DVR90 1:75



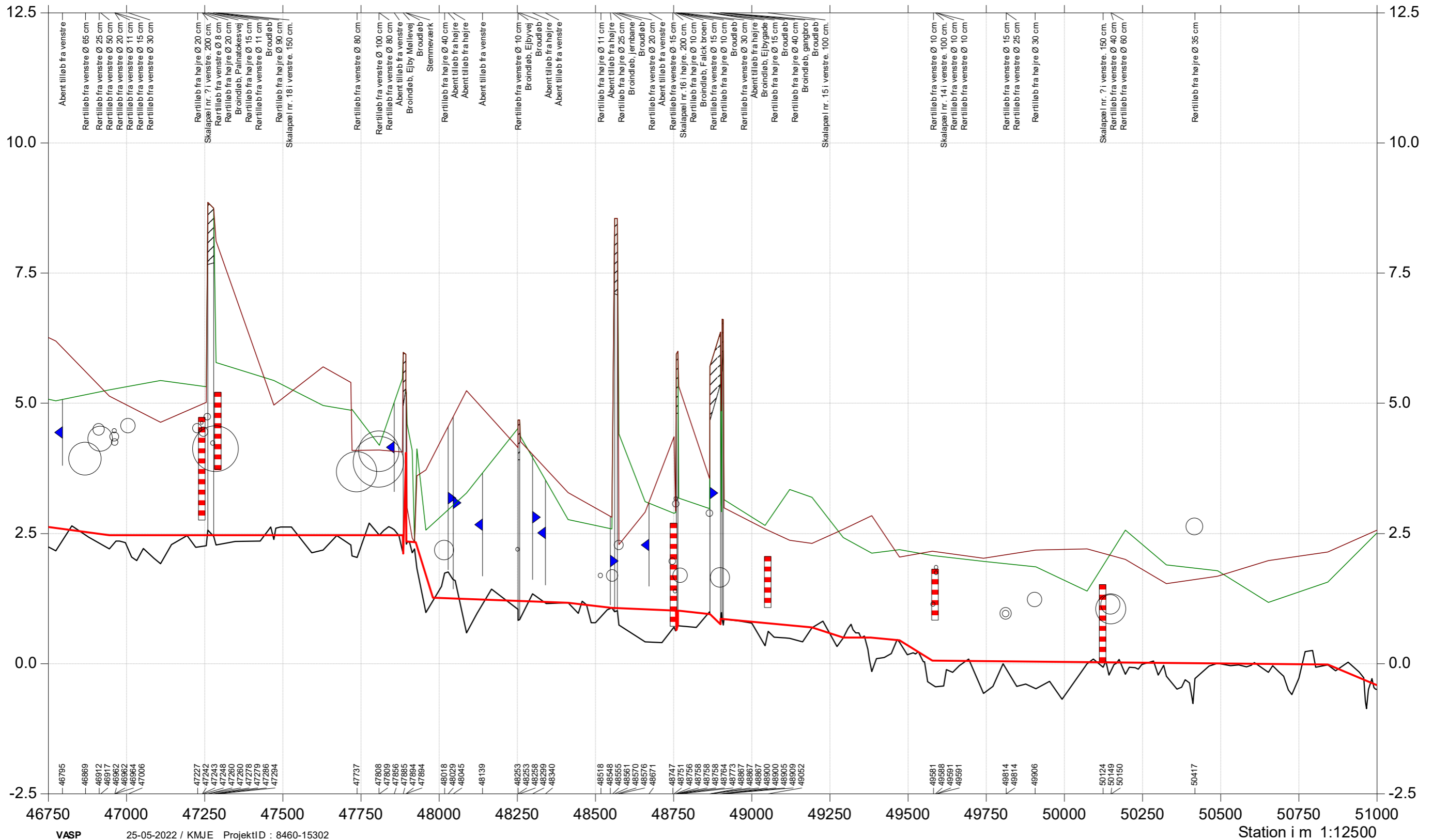
# Odense Å

## Regulativ 2022



- Vådeområde, etape I, 2003
- Vådeområde Silke Å, 2006
- Gensnoning fra Tørringe bæk, 2002
- Projekt v. Dalum Papirfabrik
- Terræn højre, 2020-2022
- Terræn venstre, 2020-2022
- Dybeste punkt i profil, 2020-2022
- Vådeområde etape II, 2003
- Regulativ 2022

Kote i m DVR90 1:75



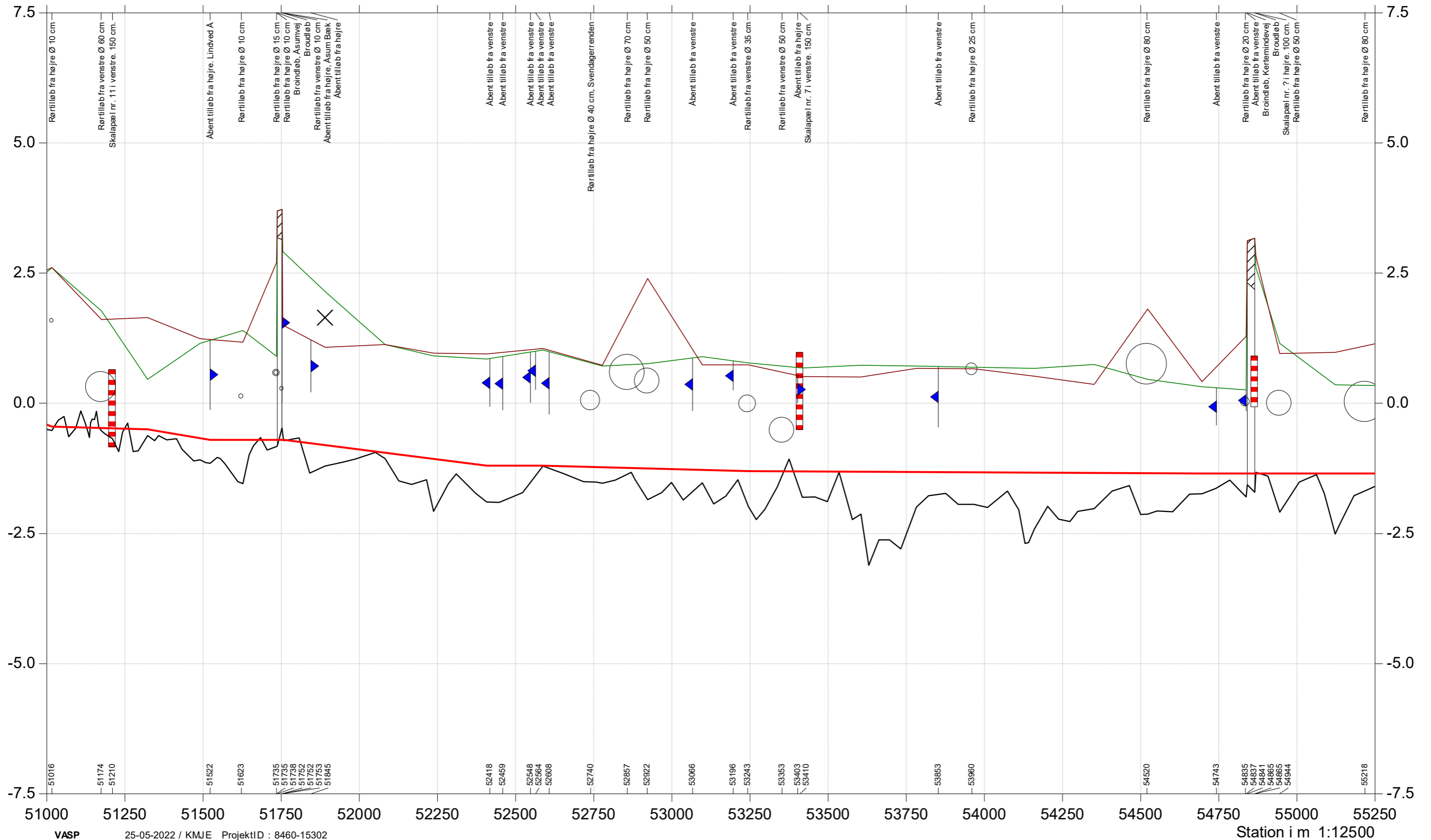
# Odense Å

## Regulativ 2022



- Vådeområde, etape I, 2003
- Vådeområde Silke Å, 2006
- Gensnoning fra Tørringe bæk, 2002
- Projekt v. Dalum Papirfabrik
- Terræn højre, 2020-2022
- Terræn venstre, 2020-2022
- Dybeste punkt i profil, 2020-2022
- Vådeområde etape II, 2003
- Regulativ 2022

Kote i m DVR90 1:75



# Odense Å

## Regulativ 2022



- Vådeområde, etape I, 2003
- Vådeområde Silke Å, 2006
- Gensnoning fra Tørringe bæk, 2002
- Projekt v. Dalum Papirfabrik
- Terræn højre, 2020-2022
- Terræn venstre, 2020-2022
- Dybeste punkt i profil, 2020-2022
- Vådeområde etape II, 2003
- Regulativ 2022

Kote i m DVR90 1:75

